

Betreft : vergadering van 20 februari 2008.
Agenda punt : N34

Zoals u weet hebben wij verzocht om de ontsluiting ter hoogte van Ees op de N34 op de agenda te zetten van de commissie vergadering van 20 februari aanstaande.

Wij hebben ontdekt, dat deze ontsluiting onder de regionale bevolking zeer hoog zit. Zij gaan er immers stevig op achteruit wat betreft de bereikbaarheid en verkeersveiligheid.

Te noemen valt;

- 2 volledige ontsluitingen en een overgang vervallen. Terug komt een tunneltje ter hoogte van de Schaapstreek, wat voor de bewoners als onveilig overkomt.
- De oude parallelweg aan de oostzijde van de N34 zal worden gebruikt door de busdienst en tevens door de vele schoolgaande fietsers wat gevaarlijke verkeerssituaties met zich meebrengt.
- Van de hoofdstraat in Borger een doorvoerweg veronderstelt, terwijl deze is ingericht voor winkelend publiek. De ondernemersvereniging protesteert hiertegen heftig en gaat voor een volledige ontsluiting aan de Schoolstraat.
- Aan de westzijde is een nieuwe parallelweg gepland wat het landschap ernstig aantast en vele extra hectares landbouwgrond vergt.
- Het beoogde plan van de provincie ligt in een zeer hoogwaardig archeologisch gebied. Letterlijk ligt het plan midden in een celtic field.

Op 4 februari hebben wij samen met verontruste bewoners een bijkomst georganiseerd voor alle bewoners van de omgeving. Daarbij hebben wij u ook uitgenodigd. Deze bijeenkomst werd bezocht door 135 belangstellenden. De organisatie telde zeker 30 bezoekers die huiswaarts keerden, omdat er geen plaats meer in de zaal was.

De conclusie van de avond is duidelijk. 90% wil een volledige ontsluiting aan de N34 ter hoogte van de Schoolstraat in Ees. Dit alternatief vergt geen extra landbouwgronden.

Blijkbaar was er geen onduidelijkheid over de reconstructie bij Gieten, Gasselte en Borger.

Die onduidelijkheid bleek wel voor Ees. Al in november 2007 hebben wij het nieuws gezocht om de media te betrekken over dit vraagstuk. De bewoners wilden helderheid.

Om duidelijkheid te verkrijgen van GS hebben wij op 13 november schriftelijke vragen gesteld. Op 13 december kregen wij daarop een onbevredigend antwoord.

Op 3 december heeft de provincie een inloopavond gehouden in de Eeserhof in Ees. Deze dag en avond werden bezocht door 150 belangstellenden.

Ees en een dorp ten zuiden van Borger en is economisch hoofdzakelijk afhankelijk van toerisme en recreatie. Ees kent een aantal (voor het gebied) grote toeristische

entiteiten. Verder is de landbouw nog sterk aanwezig, waarvoor de bereikbaarheid van de landpercelen eminent is. Voorst heeft Ees, maar ook Eesergroen, Ellertshaar en Westdorp talrijke kleine, maar niet onbelangrijke bedrijfjes die van grote betekenis zijn voor de regio.

De beoogde verkeerskundige verandering heeft roering gebracht in de dorpen. De bevolking vindt de oplossing van de provincie de meeste slechte. Zo stelt men, dat er een volledige ontsluiting moet komen ter hoogte van de Schoolstraat in Ees. Hierdoor blijft de bereikbaarheid van de oude situatie gehandhaafd en verzekerd. De bevolking is zich bewust dat een verandering van de huidige verkeerssituatie er één zal zijn voor een periode van zeker 30-50 jaren.

De bevolking is boos, echt boos.

Tot slot ligt de reconstructie van de provincie bovenop een zeer hoogwaardige archeologisch gebied. Onderzoek naar de juiste waardering van de archeologische waarden zal in de 100 duizenden euro's lopen. Bovendien hebben we dan wederom een archeologische waarde om zeep geholpen. Ik verwijs naar de archeologische waardenkaart uit het POP II. Het aantal celtic fields is de afgelopen 30 jaar geminimaliseerd tot een onacceptabel niveau. Het tij dient gekeerd te worden willen we niet dat onze gehele archeologische schatkamer wordt vernietigd. Het verdrag van Malta dient ter bescherming van ons erfgoed. Als GS en Provinciale Staten hebben wij de verplichting toe te zien dat deze bescherming gewaarborgd is. Hier ligt met dit onderwerp een zeer belangrijke taak voor ons.

Wij zoeken steun bij de andere fracties voor de verwezenlijking van de belangen van de bewoners van Ees, Eesergroen, Ellertshaar, Westdorp en Borger en het archeologische erfgoed.

Wij rekenen op uw steun.


Vriendelijke groeten,

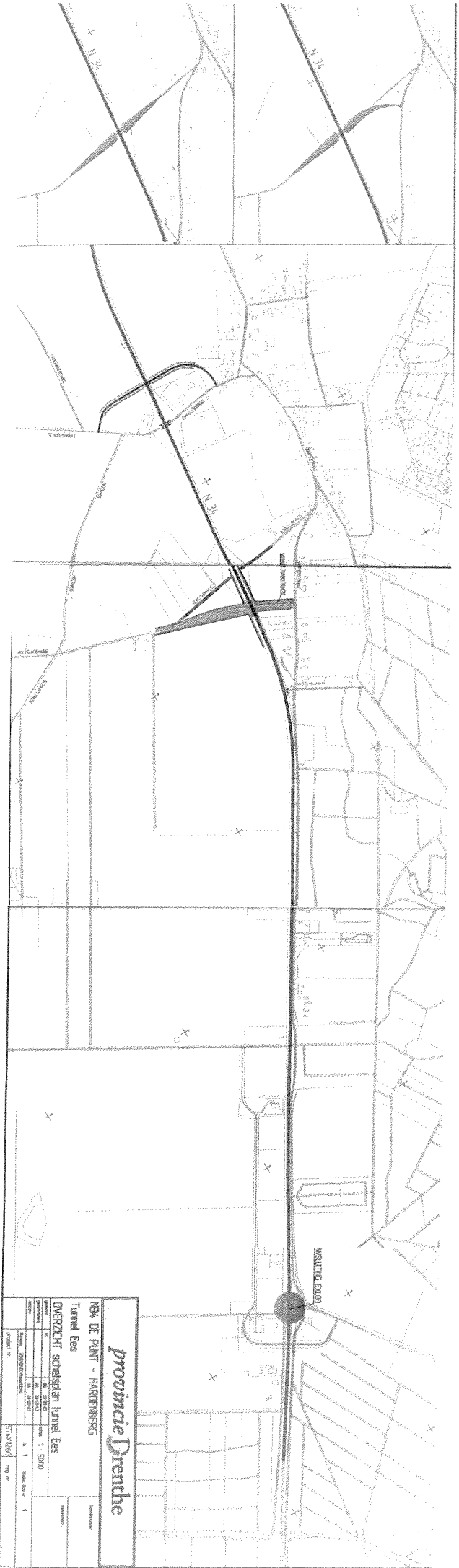


Renee Westerhof SP Drenthe

E-mail; renee.westerhof@drenthe.nl of renewest@live.nl

Tel.; 0521-592084 of 06-21504791

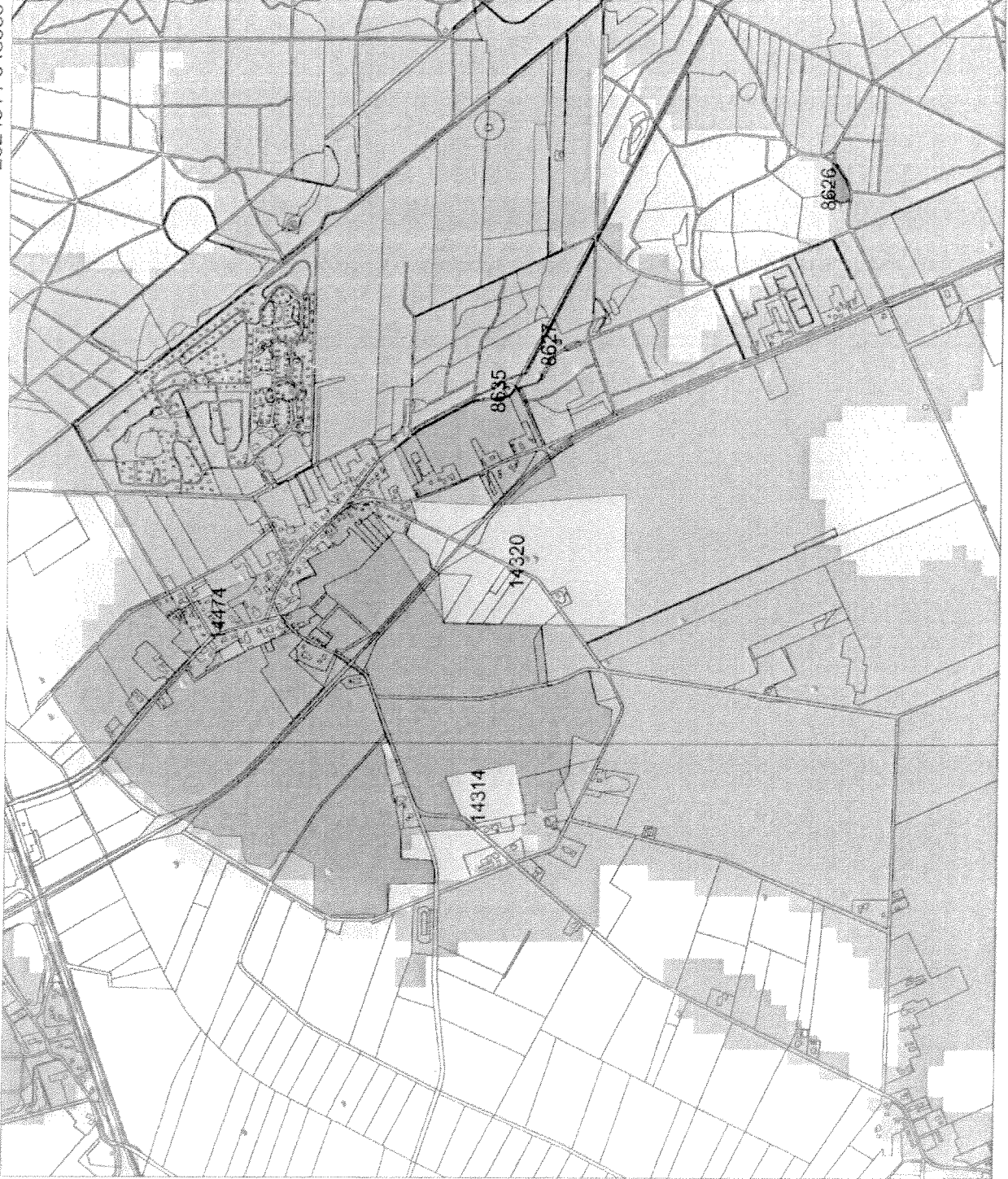




Provincie Drenthe		Schaalmaat	
N14 DE PLANT - HARDENBERG		Schalenmaat	
Tunnel Ees		Schalenmaat	
OVERZICHT schiedspoor tunnel Ees		Schalenmaat	
Project no.	14-2010-001	Scale	1:500
Project no.	14-2010-001	Scale	1:500
Project no.	14-2010-001	Scale	1:500
Project no.	14-2010-001	Scale	1:500







Legenda

- HUIZEN
- TOP10 ((c)TDN)
- WAARNEMINGEN
- MONUMENTEN**
 - archeologische betekenis
 - archeologische waarde
 - hoge archeologische waarde
 - zeer hoge archeologische waarde
 - zeer hoge aton waarde, beschermd
- ESSEN_PROV_DR
- TOP50_CBS ((c)CBS)
- PROVINCIES
- IKAW**
 - zeer lage trekans
 - lage trekans
 - middenhoge trekans
 - hoge trekans
 - lage trekans (water)
 - middenhoge trekans (water)
 - hoge trekans (water)
 - water
 - niet gekarteerd



N



Archis2



rijksdienst voor
archeologie,
cultuurlandschap
en monumenten

Uitgebreide Rapportage Monumenten

Monumentnr: 14320 Oppervlakte: 252.707 m2
CMA-nr: 17F - A74
Status: Terrein van archeologische waarde
Toponiem: DE HOLTSLAG
Plaats: Ees
Gemeente: Borger-Odoorn
Provincie: Drenthe
Coördinaten: 250599 / 546928
Terreinbeheerder: Niet van toepassing
Rijksmonumentennr.:
Gemeentenr.:
Kadasterregistratienr.:
Kadasterdeel_nr.:

Complexen

Complextypen	Begindatering	Einddatering
Celtic field/raatakker	IJZV	ROMM

Beschrijving

CAA: 17FN-1 = 17FN-9 Brongers 1976 nr. 250/545-1 Grondgebruik: akkerland/loofbos \ Terrein met daarin sporen van een Celtic Field. De sporen zijn geïdentificeerd op luchtfoto's uit 1952. Ze beslaan een oppervlak van ca. 600 meter noord-zuid en ca. 400 meter oost-west. Analyse luchtfoto's; 1975; A.J.Brongers
Voormalig AB-terrein (01-11-2007)

Documentatie

Type: FOT
Beheerder: OLYSLAGER, C.; NACHTEGAALLAAN 13, BUSSUM
Toelichting: Top.Dienst 1952 XI 9

Literatuur

BRONGERS, J.A.

Air Photography and Celtic Field Research in the Netherlands

1976