

Prof. Dr. Rimmert van der Kooij

gezondheidszorgpsycholoog  
Taarloseweg 2a  
NL - 9481 TB Vries  
tel. 0592-543339  
E-mail: RvanderKooij@hetnet.nl

Vries,

22 januari 2004

PROV. BESTUUR VAN DRENTHE
No.: _____
Ingek.: 23 JAN 2004
Class nr.: <i>23/1</i>
TE BEH. DOOR: _____

Aan de Griffier van de  
Provinciale Staten van Drenthe  
Mw. I. Rozema  
Postbus 122  
9400 AC A S S E N.


Geachte mevrouw Rozema,

Bijgaand doe ik u toekomen een kopie van een brief d.d. 21-01-2004, gericht aan Gedeputeerde Staten van Drenthe en ondertekend door meer dan 20 belanghebbende ingezetenen van de Gemeente Assen en de Gemeente Tynaarlo.

In het kader van het dualistisch bestuur meen ik dat het gerechtvaardigd is u te verzoeken om bijgevoegd schrijven verder te leiden aan de verschillende fracties van de politieke partijen, die deel uitmaken van de Provinciale Staten van Drenthe.

Mocht u niet aan dit verzoek kunnen voldoen, of mochten er vragen rijzen ten aanzien van de brief van 21 januari 2004 aan Gedeputeerde Staten, dan hoop ik dat u mij nader wilt informeren.

Hoogachtend,



(R. van der Kooij)

Vries/Ubbena 21 januari 2004

College van Gedeputeerde Staten  
van de Provincie Drenthe  
Postbus 122  
9400 AC ASSEN.

Geacht College,

Met verbazing en grote ergernis hebben wij kennis genomen van de inhoud van POPII, zoals dit onder uw verantwoordelijkheid sinds november 2003 verspreid is met foto's van Johan Dijks, Ali Edelenbosch, Anneke Haarsma, Hans Schaap en Sipke Swierstra. In een eerder stadium heeft één van ons per brief van 3 juni 2003 de opstellers van POPII erop gewezen, dat er ernstige fouten vermeld staan op de ecologiekaarten, die bijgevoegd waren bij de eerste versie van POPII.

U draagt de verantwoordelijkheid voor het weglaten van **alle** groengebieden op iedere bij POPII gevoegde kaart ten Noorden van de Oudemolenseweg binnen de Gemeente Assen en de Gemeente Tynaarlo ten Zuiden van de dorpskern van Vries **ter grootte van meer dan 60 ha**:

1. Op functiekaart 1 zijn alle groenzônes verdonkeremaand.
2. Op kaart 5 "Milieubeschermingsgebieden" worden op geen enkele manier aanwezige groengebieden weergegeven.
3. Op ontwikkelingskaart (stad) is het door ons omstrede gebied "Versterken woonfunctie met veel groen" aangegeven.

Voorts staat op kaart 4 aangegeven, dat "woningbouw in het groen" gepland is ten Noorden van de Oudemolenseweg, praktisch naast een groot ven met een oppervlakte van 17 hectare, dat in bezit is van het Drents Landschap. Het Drents Landschap heeft ons op ons verzoek detailkaarten ter beschikking gesteld met daarop haar eigendommen ingetekend onder vermelding van de oppervlakte van de diverse percelen.

U geeft aan in Tabel A1 "Ruimte voor woningbouw per gemeente in de perioden 2000-2004, 2005-2009 en 2010-2014" dat voor de gemeente Assen gepland zijn 360 woningen in landelijk gebied. De in Tabel A1 aangekondigde woningbouw voor Assen Landelijk gebied dient bijgesteld te worden, omdat van de 360 vermelde data in 2014 een fors deel gepland is in het door ons betwiste gebied. Daarmee wordt onze vrees bevestigd, dat in "ons groengebied" woningbouw gepland is.

Het weglaten van essentiële, typische groenlocaties, ondanks de waarschuwing die uw ambtelijk apparaat op 3 juni 2003 ontving, roept de schijn op dat u de werkelijkheid geweld aan wilt doen. Met deze manipulatie zondigt u in de eerste plaats tegen het principe van waarheidsgetrouw de werkelijkheid weergeven en in de tweede plaats










loochent u eerder gedane toezeggingen, dat tussen Assen en Vries een duidelijke groene zone gehandhaafd zal blijven. Niet alleen de Provincie Drenthe heeft zich eerder zo uitgelaten, ook de voormalige Gemeente Vries en de Rijksoverheid voerden dit beleid. U kunt zo maar niet een geheel nieuw beleid uit de hoed toveren, zonder de historie te respecteren. In het onderhavige geval is hier sprake van!

Dat uw College de expansie-drift van de Gemeente Assen door vervalsing van de weergave van de werkelijkheid tracht te sanctioneren, achten we hoogst kwalijk en ten sterkste afkeurenswaardig. Uw handelwijze heeft tot gevolg, dat u onrust zaait bij boeren en bij ingezetenen m.b.t. hun beroeps- c.q. leefperspectief.

Uw College dreigt haar bestuurlijke integriteit te verliezen, wanneer het niet onmiddellijk haar visie op bovengemelde punten herziet, anders kunt u juridische en bestuursrechterlijke procedures verwachten.

Hoogachtend,

Naam:	Handtekening:	Adres:	Plaats:
R. van der Kooy		Taarloseweg 28	VRIES
Om Hammaars		Taarloseweg 29	Vries
A. Bakker		Taarloseweg 4	Vries
J. Bouwmeester		Taarloseweg 81	Vries
R. MENNINGA		TAARLOSE WEG 6	UBBENA
P.M. de Jong		Taarloseweg 43	Ubbena
J.W. Schenker		Taarloseweg 25 <sup>A</sup>	Vries
<del>D. Bakker</del>	<del></del>	Taarloseweg 27	Vries
D. Bakker		Taarloseweg 33	Ubbena
J. Vond		Asserstraat 115	Ubbena
H. Alsema		Asserstr. 105	Ubbena
S. Neef		Taarloseweg 47	Ubbena
D. Schotthorst		Asserstraat 107	Ubbena
S.M. vld Mast		Asserstr. 123	Ubbena
R. MENNINGA		ASSERSTR 109	UBBENA

Naam:	Handtekening:	Adres:	Plaats:
Deuk Bos		asserstraat 126	Ubbena.
albat Bos		asserstr 121	Ubbena.
W. Hoenderken		asserstr 113	Ubbena
J. A. Hoenderken		asserstr 113	Ubbena
M. d. Boer		asserstr 101	Ubbena
K. de Wit		asserstraat 101	Ubbena
H. Philips		Asserstr. 135	Ubbena.
D. Poptren		Audemolenseweg 2	Ubbena.
J. Veghe		Taankseweg 25	Vrie.