

Statencommissiestuk

Ontwerpkaart Wet ammoniak en veehouderij

Advies: ter behandeling in de Statencommissie Milieu, Water en Groen op 6 januari 2003. De leden van de Statencommissie Ruimte, Infrastructuur en Mobiliteit zijn hiervoor ook uitgenodigd.

C-stuk

Behandeld door de heer K. Folkertsma, telefoonnummer (0592) 365864 en de heer A. Venekamp, telefoonnummer (0592) 365228
Portefeuillehouders: de heer Joh. Dijks en mevrouw A. Edelenbosch

Inleiding

De Wet ammoniak en veehouderij (WAV) is op 8 mei 2002 in werking getreden. De WAV vervangt de Interimwet ammoniak en veehouderij (IAV), die op 31 december 2001 is komen te vervallen. Ondanks de provinciale taak om de ecologische hoofdstructuur (EHS) vast te stellen, zijn en blijven de gemeenten het bevoegd gezag voor het verlenen van vergunningen aan veehouderijen. In zijn brief van 8 december 2000 heeft de minister van volkshuisvesting, ruimtelijke ordening en milieubeheer (VROM) richting de gemeenten aangegeven dat eventuele vergunningen die na deze datum zijn verleend, met terugwerkende kracht aan de WAV moeten worden getoetst. Dit is vervolgens ook vastgelegd in artikel 10 van de WAV. De vergunningverlening aan veehouderijen - met name in de buurt van de EHS - ligt dus al twee jaar stil. Met het voorgenomen besluit komt aan deze onzekerheid nu een eind.

De WAV stelt in artikel 2, tweede lid, dat de provincie de provinciale EHS op kaart moet vaststellen. Op basis van deze kaart kan vervolgens worden vastgesteld welke gemeentelijke voor verzuring gevoelige gebieden d.d. 31 december 2001 in de EHS liggen. Deze gebieden zijn in de WAV gedefinieerd als kwetsbare gebieden. De WAV geldt binnen deze kwetsbare gebieden en in een zone van 250 m rondom deze gebieden.

Wij hebben er voor gekozen om in overleg met de gemeenten en uw commissie, één kaart vast te stellen waarop direct te zien is waar de voor verzuring gevoelige onderdelen van de EHS in Drenthe liggen. Uiteindelijk zijn de gemeenten het bevoegd gezag om te bepalen of een bedrijf dat een vergunning aanvraagt, vanwege de ligging, rekening moet houden met de beperkingen die gesteld zijn in de WAV. Ter informatie is aanvullend de 250 m-zone op de kaart weergegeven.

Met de huidige ontwerpkaart WAV hebben wij voldaan aan uw verzoek om een uniforme werkwijze voor heel Drenthe te realiseren.

Op 5 maart 2002 hebben wij de ontwerpkaart WAV vastgesteld en ter inzage gelegd (van 13 maart 2002 tot 9 april 2002). De kaart heeft ter inzage gelegen in alle Drentse gemeentehuizen, in aan Drenthe grenzende gemeenten binnen andere provincies en in het provinciehuis. Tevens is de kaart op de Internetsite van de provincie geplaatst, waardoor iedereen op detailniveau de gevolgen van het ontwerpbesluit heeft kunnen waarnemen. Via deze beleidsbrief wordt u geïnformeerd over de ingekomen zienswijzen, de door ons voorgestelde beantwoording daarvan en onze voorstellen om de ontwerpkaart op onderdelen aan te passen. Aan uw commissies wordt gevraagd hiermee in te stemmen.

Advies

1. Instemmen met de beantwoording van de ingebrachte zienswijzen (bijlage 3) en de voorgestelde wijzigingen van de ontwerpkaart WAV (bijlage 4).
2. Kennisnemen van de wijzigingen in de ontwerpkaart WAV conform artikel 2, tweede lid, van de WAV (zie ontwerpbesluit).
3. Instemmen met het Stappenplan inventarisatie veehouderijen in de 250 m-zone ontwerpkaart WAV en € 20.000,- beschikbaar stellen voor fase 2, ten laste van de post Onvoorzien.

Meetbaar/Beoogd beleidseffect

Reikwijdte kaart WAV

De provincie maakt met dit besluit (waarvan de kaart deel uitmaakt, conform de wettekst en op uitdrukkelijk advies van de Raad van State in de wet opgenomen) richting de gemeenten duidelijk waar de voor verzuring gevoelige onderdelen van de EHS liggen. De gemeenten kunnen vervolgens op basis van de WAV vaststellen welke voor verzuring gevoelige gebieden als "kwetsbare gebieden" zijn aangemerkt. Omdat de begrenzing van de voor verzuring gevoelige onderdelen van de EHS met dit ontwerpbesluit exact op de bestaande begrenzing van de voor verzuring gevoelige gebieden is gelegd, kan op de kaarten ter informatie ook de 250 m-zone worden aangegeven. Onverlet blijft echter dat het de gemeente is die uiteindelijk vaststelt wat de exacte afstand van een veehouderij tot een kwetsbaar gebied is.

Vervallen wetgeving

De situatie tot 31 december 2001 op basis van de IAV kende een reikwijdte van 3 km rondom alle voor verzuring gevoelige gebieden. Daardoor had vrijwel de gehele veehouderij in Drenthe - in meer of mindere mate - te maken met de beperkingen vanuit de IAV als toetsingskader bij bedrijfsuitbreiding. De mogelijkheid om te kunnen uitbreiden op basis van een ammoniakreductieplan en het kopen van ammoniakrechten is ook per 31 december 2001 komen te vervallen.

Korte inhoud WAV

De WAV is een preventieve wet. Dit betekent dat de bestaande vergunningen van bedrijven worden gerespecteerd. De WAV raakt circa 5% van de bestaande veehouderijen in Drenthe in hun uitbreidingsmogelijkheden. Binnen de kwetsbare gebieden en de 250 m-zone - zoals die op de bijgevoegde ontwerpkaart WAV zijn aangegeven - zijn de volgende bepalingen (kort samengevat) van kracht.

- Er geldt een verbod op het oprichten van een nieuwe veehouderij, in welke vorm dan ook.
- Voor de intensieve veehouderij (bijvoorbeeld varkens of kippen) geldt een emissie-standstill op bedrijfsniveau. Dit betekent dat de ammoniakemissie van een veehouderij nooit de huidige vergunde hoeveelheid op basis van de oude IAV mag overschrijden.
- Bestaande melkveebedrijven kunnen nog uitbreiden tot 110 melkkoeien met bijbehorend jongvee. Daarboven geldt ook voor hen een emissieplafond.
- Voor het houden van schapen, paarden en biologische landbouwbedrijven geldt een uitzondering: deze bedrijfstakken worden niet beperkt in hun uitbreidingsmogelijkheden.

Ecologische verbindingzones

Ook de ecologische verbindingzones (EVZ's) maken deel uit van de EHS, zoals omschreven in het Natuurbeleidsplan, het Structuurschema groene ruimte en het Provinciaal omgevingsplan (POP). Alleen de definitief begrensde EVZ's die gevoelig zijn voor verzuring (type "schraal") maken deel uit van het voorgenomen besluit. Binnen deze EVZ is vervolgens nog in detail gekeken of de afzonderlijke natuurgebieden ook aan dit criterium van voor verzuring gevoelig voldoen. De voor verzuring gevoelige gebieden die kunnen liggen binnen nog te begrenzen EVZ's zijn ter informatie op de ontwerpkaart WAV aangegeven. De desbetreffende voor verzuring gevoelige gebieden zijn op de ontwerpkaart WAV in een aparte blauwe kleur weergegeven. Rondom deze "blauwe" gebieden liggen drie veehouderijen (zie ook tabel in bijlage 7):

- 1 rundveebedrijf met circa 100 melkkoeien (EVZ Zeijen-Zeegse)
- 1 rundveehouderij met circa 100 melkkoeien (EVZ Zeijen-Zeegse)
- 1 varkensbedrijf en 1 rundveebedrijf met 8 melkkoeien en 77 stuks jongvee (EVZ Bakkeveen-Een-Roderesch).

Relatie met het tweede Provinciaal omgevingsplan (POP II)

De definitieve kaart WAV wordt ter informatie als kaart opgenomen in het POP II. Daarnaast zal ook de EHS zoals beschreven in het POP I - en gebruikt als filter voor het maken van de kaart WAV - als kaartbeeld in het POP II worden opgenomen.

Argumenten

1.1. *Wij voldoen aan onze verplichting uit de WAV.*

Deze verplichting vloeit rechtstreeks voort uit artikel 2, tweede lid, van de WAV.

2.1. *Het gros van de veehouderijbedrijven in Drenthe komt door dit besluit buiten de werkingssfeer van de WAV te vallen.*

Zonder besluit van GS op grond van de WAV blijven alle als voor verzuring gevoelig aangemerkte gebieden beschouwd als kwetsbare gebieden. Binnen de kwetsbare gebieden, en een zone van 250 m daar omheen, gelden de beperkingen zoals deze zijn gesteld in de WAV. Hierdoor wordt een groot deel van de Drentse veehouderijbedrijven (80% à 90%) in meer of mindere mate beperkt in de ontwikkelingsmogelijkheden. Door nu het besluit te nemen wordt dit aantal teruggebracht tot circa 5%.

3.1. *Tijdens het bestuurlijk overleg met de Noordelijke Land- en Tuinbouw Organisatie (NLTO) d.d. 11 april 2002 is het Stappenplan inventarisatie veehouderijen in de 250 m-zone WAV afgesproken.*

In dit bestuurlijk overleg is door de desbetreffende gedeputeerden aan de NLTO toegezegd dat via dit stappenplan wordt gewerkt aan facilitaire maatregelen voor veehouderijen in de 250 m-zone. Voor het opstellen van de analyse (stap 2) is € 20.000,- geraamd.

Uitvoering

Tijdsplanning

15 november 2002	Behandeling in gezamenlijke vergadering van de Provinciale Commissie voor het Omgevingsbeleid (PCO)/de Commissie Landelijk Gebied (CLG).
3 december 2002	Het principebesluit van GS ontwerpkaart WAV en de vaststelling van stukken voor de statencommissies.
2, 9 en 12 december 2002	Hoorzittingen voor indieners van een zienswijze.
6 januari 2003	Behandeling in de Statencommissie Milieu, Water en Groen (MWG) + de leden van de Statencommissie Ruimte, Infrastructuur en Mobiliteit (RIM).
14 of 21 januari 2003	Het definitieve besluit van GS kaart WAV, gelijktijdig met het voorontwerp-POP II

Financiën

Totale kosten fase 2 Stappenplan	€ 40.000,--
Externe kosten	€ 20.000,-- (NLTO)
Kosten voor de provincie	€ 20.000,--
Uit het budget:	post Onvoorzien

Monitoring en evaluatie

Samen met de gemeenten wordt gewerkt aan een actueel overzicht (per 1 januari 2002) van alle veehouderijen in Drenthe in de 250 m-zone (nulsituatie). Vervolgens kunnen de ontwikkelingen in de tijd worden gevolgd. Vanuit het Plan van aanpak regionaal mest- en ammoniakbeleid is immers ingezet op het verminderen van de ammoniakemissie rondom de EHS. Deze inventarisatie is tevens ook de eerste fase uit het Stappenplan inventarisatie veehouderijen in de 250 m-zone WAV.

Extern betrokkenen

N.v.t.

Communicatie

De beantwoording van de ingediende zienswijzen wordt pas na ons definitieve besluit in januari 2003 verstuurd. Via een persbericht worden nu de media geïnformeerd over de verdere procedure.

Bijlagen

1. Ontwerpbesluit (met toelichting).
2. Overzichtslijst naam, adres en woonplaats van insprekers.
3. Concept-inspraakverslag.
4. Voorgestelde aanpassingen ontwerpkaart (samenvatting van inspraakverslag).
5. Ontwerpkaart WAV (overzichtskaart)(alleen voor statencommissieleden).
6. Stappenplan inventarisatie veehouderijen in 250 m-zone.
7. Overzicht voor verzuring gevoelige gebieden in EVZ's.

Ter inzage in de leeskamer

1. Ontwerpkaart WAV (1 overzichtskaart en 8 detailkaarten).
2. Kamerstukken WAV (wettekst met toelichting en de Nota van wijziging).
3. Handreiking ammoniak en veehouderij (informatiebrochure voor gemeenten).

Assen, 4 december 2002

Kenmerk: 49/6.3/2002009695

Gedeputeerde staten van Drenthe,

A.L. ter Beek, voorzitter

J.D. Nauta, griffier

wa/coll.

Het nieuwe instrumentarium voor ammoniakemissies

Op 8 mei 2002 is de WAV¹ in werking getreden. De WAV vormt samen met het nog vast te stellen Besluit ammoniakemissie huisvesting en veehouderij² (Besluit huisvesting) het nieuwe wettelijke toetsingsinstrumentarium met betrekking tot het verlenen van milieuvergunningen voor de emissie van ammoniak uit dierenverblijven. Het Besluit huisvesting vormt het generiek geldende emissiebeleid. In dit Besluit huisvesting worden de maximale emissienormen per diersoort vastgelegd. Het aanvullende emissiebeleid, het zogenaamde zoneringsbeleid, wordt gevormd door de WAV.

Tot op het moment dat het Besluit huisvesting in werking is getreden, gelden de emissienormen per dierplaats zoals deze zijn opgenomen in de Regeling ammoniak en veehouderij³.

Het nieuwe instrumentarium voor de emissie van ammoniak komt in de plaats van de IAV en de bijbehorende Uitvoeringsregeling ammoniak en veehouderij. Beide zijn op 1 januari 2002 vervallen. De gemeenten zijn en blijven het bevoegd gezag bij het verlenen van vergunningen op grond van de Wet milieubeheer, zoals dat onder de vervallen wetgeving ook het geval was.

De WAV

Op grond van artikel 2, tweede lid, van de WAV moet de provincie bij besluit vaststellen welke gebieden deel uitmaken van de EHS. Dit voorzover dat noodzakelijk is om te kunnen vaststellen of een voor verzuring gevoelig gebied in de zin van de IAV moet worden aangemerkt als kwetsbaar gebied in de zin van de WAV. De beperkingen die voortvloeien uit de WAV gelden namelijk alleen in de voor verzuring gevoelige gebieden die liggen binnen de EHS en in een zone van 250 m rondom deze gebieden.

Kwetsbare gebieden in de WAV zijn gebieden die:

- deel uitmaken van de EHS, én
- onmiddellijk voorafgaand aan het vervallen van de IAV als voor verzuring gevoelig krachtens artikel 1, tweede lid, van de IAV waren aangemerkt.

In de kwetsbare gebieden en in een zone van 250 m rondom de kwetsbare gebieden gelden, zoals gesteld, beperkende regels voor veehouderijen. De beperkingen houden in hoofdlijnen in dat het verboden is om een nieuwe veehouderij op te richten en dat bestaande bedrijven beperkte mogelijkheden hebben om meer dieren te gaan houden. In de volgende diercategorieën kunnen bestaande veehouderijen wel onbeperkt uitbreiden: paarden of schapen, dieren die biologisch worden gehouden en dieren die worden gehouden ten behoeve van natuurbeheer. Naast deze uitzonderingen geldt voor melkveehouderijen dat zij zonder beperking kunnen uitbreiden tot 110 melkkoeien en 77 stuks vrouwelijk jongvee, dat komt overeen met een maximaal ammoniakplafond van 1.345,3 kg.

Uitbreidingen van bedrijven met andere diercategorieën dan uitsluitend melkvee is mogelijk zolang de totale ammoniakemissie van alle dierverblijven binnen de gehele inrichting na uitbreiding niet meer bedraagt dan het vast te stellen ammoniakplafond. Het ammoniakplafond wordt bepaald door de gecorrigeerde ammoniakemissie te vergelijken met de vergunde ammoniakemissie. De gecorrigeerde ammoniakemissie is de emissie zoals die voor de uitbreiding reeds vergund is, maar waarbij de emissie berekend moet worden met toepassing van de maximale emissiewaarde per diersoort op grond van het toekomstige Besluit huisvesting. De maximale emissiewaarden zijn nu voorlopig opgenomen in de Regeling ammoniak en veehouderij.

¹ Gepubliceerd in Staatsblad 2002, nummer 93.

² Voorgepubliceerd in Staatscourant van 23 mei 2001, nummer 99, pagina 13 en volgende.

³ Gepubliceerd in Staatscourant van 1 mei 2002, nummer 82, pagina 16.

De provinciale EHS

In het geldende POP is de provinciale EHS globaal beschreven. Volgens deze beschrijving is de provinciale EHS opgebouwd uit de volgende elementen:

- de bestaande bos- en natuurgebieden gelegen in de aangeduide milieubeschermingsgebieden Dit zijn de zones IV, V en VI, de aangewezen milieubeschermingsgebieden en de beekdalen waar natuurontwikkeling voorop staat;
- de voormalige relatienotagebieden die recentelijk zijn herbevestigd in het Gebiedsplan Drenthe. Deze begrenzingen op perceelsniveau hebben plaatsgevonden in het kader van de Subsidieregeling natuurbeheer en de Subsidieregeling agrarisch natuurbeheer;
- de EVZ.

De WAV vraagt echter om een detaillering van de kaart, op perceelsniveau. Zoals aangegeven is in het POP de EHS alleen omschreven en niet op kaart opgenomen. Wel zijn de elementen waaruit de EHS is opgebouwd op schaal van 1:100.000 beschikbaar als werkkaart. Deze kaart is echter niet gedetailleerd genoeg voor toepassing in het kader van de WAV. Vandaar dat voor ons besluit en de bijbehorende kaart WAV gebruik is gemaakt van de aanwezige gemeentelijke informatie omtrent de voor verzuring gevoelige gebieden op grond van de IAV. Deze informatie van gemeenten - peildatum 31 december 2001 - is in het verleden reeds op perceelsniveau begrensd en is totstandgekomen na uitvoering inspraak. Door deze gemeentelijke informatie en de globale EHS-begrenzing te combineren, zijn de detailgrenzen van de voor verzuring gevoelige onderdelen van de EHS totstandgekomen.

De kaarten behorend bij het POP, waarop onderdelen van de EHS staan, kennen slechts een globale aanduiding van grenzen. De wetgever eist echter dat de EHS, in gevallen waar dat tot onduidelijkheden kan leiden bij toepassing van de Wav, op perceelsniveau moet zijn begrensd. Dit om eenduidig te kunnen vaststellen of een voor verzuring gevoelig gebied ligt binnen de grenzen van de EHS. Een aantal voor verzuring gevoelige gebieden die op perceelsniveau zijn begrensd worden doorsneden door de globale grens van de EHS. Omdat op deze plaatsen onduidelijkheid kan ontstaan over de kwetsbaarheid van dergelijke gebieden zijn wij bij ons besluit uitgegaan van het volgende uitgangspunt:

Daar waar een voor verzuring gevoelig gebied wordt doorsneden door de globale EHS-begrenzing uit het POP, is besloten dat de gedetailleerde begrenzing van de voor verzuring gevoelige onderdelen van de EHS gelijk is aan de grenzen van de voor verzuring gevoelige gebieden die in het verleden reeds op perceelsniveau zijn begrensd (door de gemeenten met bijbehorende inspraakmogelijkheden). Hierdoor komen deze voor verzuring gevoelige gebieden volledig te liggen binnen de grenzen van de voor verzuring gevoelige EHS. Hiermee is in die gevallen de EHS op perceelsniveau begrensd.

In het kader van de WAV is het zoals aangegeven noodzakelijk om natuur te beschermen tegen de emissies van ammoniak vanuit dierenverblijven. Alleen de binnen de EHS gelegen natuur die gevoelig is voor ammoniakemissie wordt in het kader van de WAV beschermd. Vandaar dat een aantal onderdelen die wel tot de EHS behoren, maar niet gevoelig zijn voor de emissie van ammoniak, niet op de kaart staan aangegeven. Het gaat hierbij onder andere om een groot aantal EVZ's. Alleen de EVZ's die natuur met elkaar verbinden die gevoelig zijn voor emissie van ammoniak staan weergegeven op de kaart WAV. Dit zijn de EVZ's die natuur type "schraal" met elkaar verbinden. De overige EVZ's staan niet op de kaart weergegeven. De nog niet begrensde EVZ zijn alleen ter informatie op de kaart vermeld en maken geen deel uit van het voorgenomen besluit.

De begrensde beheers- en natuurgebieden maken ook deel uit van de EHS. Van de beheersgebieden zijn bij het maken van de kaart WAV alleen de beheersgebieden opgenomen waar sprake is van botanische waarde (met uitzondering van natuurdoeltype "akker"). Uiteindelijk blijkt dat er op de kaart

WAV geen enkel voor verzuring gevoelige gebied is aangegeven dat is veroorzaakt door de aanwezigheid van beheersgebieden met botanische waarden.

Verdere ontwikkeling van de provinciale EHS

Uit het voorgaande wordt duidelijk dat de provinciale EHS op dit moment nog niet volledig is vastgelegd. De EHS heeft tot doel om een netwerk van natuurgebieden te realiseren en te beschermen, voornamelijk gebaseerd op vrijwilligheid en stimulering. Dit doel is gekoppeld aan een lange termijn van realisering. Door de koppeling van de EHS met de ammoniakwetgeving wordt van de provincie verwacht eerder duidelijkheid over bestaande EHS-grenzen te geven dan kon worden voorzien. Het besluit heeft dan ook niet tot doel om de totale begrenzing van EHS te laten plaatsvinden, maar alleen de EHS voorzover die van belang is in relatie tot de WAV. Vandaar dat met dit besluit alleen de voor verzuring gevoelige onderdelen van de EHS zijn begrensd.

Doordat in de toekomst nog meer delen van de EHS zullen worden gerealiseerd, is de EHS nog aan verandering onderhevig. De nog te begrenzen natuur betreft echter voornamelijk, zo niet uitsluitend, nieuwe natuur. Het begrenzen van nieuwe natuur heeft geen gevolgen voor de kaart op grond van de WAV. Natuur van na 1 mei 1988 is namelijk per definitie niet voor verzuring gevoelig en voldoet daarmee niet aan de definitie van een kwetsbaar gebied in de zin van de WAV waarvoor beperkingen gelden.

De EVZ's zijn grotendeels nog niet begrensd. In de komende periode wordt getracht de verbindingzones verder te realiseren. Alleen de definitief begrensde EVZ's die gevoelig zijn voor verzuring (type "schraal") maken deel uit van het voorgenomen besluit.

De voor verzuring gevoelige gebieden die kunnen liggen binnen nog te begrenzen EVZ's zijn ter informatie op de kaart WAV opgenomen. De desbetreffende voor verzuring gevoelige gebieden zijn op de (ontwerp)kaart WAV in een aparte blauwe kleur weergegeven. De verbindingzone op zich en eventueel nieuw aan te leggen natuur, hebben geen 250 m-zone tot gevolg. Wel kunnen de desbetreffende voor verzuring gevoelige gebieden deel gaan uitmaken van een gerealiseerde EVZ. In dat geval moeten deze "blauwe" gebieden als kwetsbare gebieden in de zin van de WAV worden aange-merkt.

Assen, @

Ons kenmerk @

Behandeld door de heer A. Venekamp (0592) 365228

Onderwerp: Besluit vaststelling voor verzuring gevoelige ecologische hoofdstructuur (EHS)

BESLUIT VAN GEDEPUTEERDE STATEN VAN DRENTHE INZAKE HET VASTSTELLEN VAN DE VOOR VERZURING GEVOELIGE ONDERDELEN VAN DE EHS

Behandelingsprocedure

Op grond van het bepaalde in artikel 2, tweede lid, van de Wet ammoniak en veehouderij (WAV) moeten gedeputeerde staten bij besluit vaststellen welke gebieden in de provincie deel uitmaken van de EHS. De vaststelling van de grenzen van de EHS moet plaatsvinden om kwetsbare gebieden te kunnen aanduiden. Door het nemen van dit besluit wordt eenduidig inzichtelijk gemaakt welke onderdelen van de EHS gevoelig zijn voor verzuring.

Beoordelingskader

In het Provinciaal omgevingsplan (POP) (d.d. 16 december 1998) is de EHS in hoofdlijnen omschreven. De onderdelen waaruit de globale EHS is opgebouwd zijn de bestaande bos- en natuurgebieden binnen de aangeduide milieubeschermingsgebieden, de natuur zoals begrensd in het kader van de Subsidieregeling natuurbeheer en de Subsidieregeling agrarisch natuurbeheer en ten slotte de ecologische verbindingzones (EVZ).

In het kader van dit besluit op grond van de WAV zijn alleen de onderdelen van de EHS begrensd die gevoelig zijn voor verzuring. Dit geldt onverkort ook voor de EVZ's; alleen de definitief begrensde EVZ's die gevoelig zijn voor verzuring maken deel uit van het besluit. De overige voor verzuring gevoelige gebieden die kunnen liggen binnen nog te begrenzen EVZ's zijn ter informatie op de kaart WAV aangegeven.

Op grond van artikel 2 van de Uitvoeringsregeling ammoniak en veehouderij is aangegeven welke ecologische of natuurwetenschappelijk waardevolle gebieden die gevoelig zijn voor verzuring of eutrofiering, voor de toepassing van de Interimwet ammoniak en veehouderij (IAV) en de daarop rustende bepalingen als voor verzuring gevoelige gebieden moeten worden aangemerkt. Gemeenten hebben op grond van de IAV de voor verzuring gevoelige gebieden in het verleden op detailniveau begrensd. De gemeentelijke informatie op peildatum 31 december 2001 is gebruikt bij het aangeven van de grenzen op perceelsniveau van de voor verzuring gevoelige onderdelen van de EHS binnen Drenthe.

Terinzagelegging van de stukken en ontvangen zienswijzen

Van 13 maart 2002 tot en met 9 april 2002 heeft het ontwerpbesluit met bijbehorende ontwerpkaarten ter inzage gelegen. Hierbij is de mogelijkheid geboden om een zienswijze op het ontwerpbesluit in te dienen. Van deze mogelijkheid is gebruikgemaakt door 76 individuele belanghebbenden, 5 gemeenten, 3 landinrichtingscommissies en 6 overige belanghebbende instanties.

Alle zienswijzen zijn betrokken in de overwegingen om te komen tot het besluit. Een samenvatting van de inhoud van alle zienswijzen inclusief de beantwoording daarvan en de doorwerking op het besluit is opgenomen als bijlage bij dit besluit.

Hoorzittingen

Tevens zijn in december 2002 hoorzittingen georganiseerd waarvoor iedereen die een zienswijze heeft ingediend tegen het ontwerpbesluit is uitgenodigd. Van deze mogelijkheid hebben @ belanghebbenden gebruikgemaakt.

Adviezen

De Provinciale Commissie voor het Omgevingsbeleid en de Commissie Landelijk Gebied hebben het te nemen besluit en de bijbehorende stukken behandeld in een gezamenlijke vergadering op 15 november 2002. Aan gedeputeerde staten is advies uitgebracht over de bevindingen van de commissies.

De Statencommissies Milieu, Water en Groen en Ruimte, Infrastructuur en Mobiliteit, hebben het te nemen besluit en de bijbehorende stukken behandeld in een gezamenlijke vergadering op 6 januari 2003. Aan gedeputeerde staten is advies uitgebracht over de bevindingen van de statencommissies.

Procedure

Ter voorbereiding van het besluit is gebruikgemaakt van de procedure als omschreven in Afdeling 3.4 van de Algemene wet bestuursrecht.

Beslissing

Gedeputeerde staten van Drenthe;

gelet op artikel 2, tweede lid, van de Wet ammoniak en veehouderij;

BESLUITEN:

vast te stellen de voor verzuring gevoelige onderdelen van de EHS op grond van artikel 2, tweede lid, van de WAV, zoals op de kaarten die bij dit besluit horen is aangegeven.

Gedeputeerde staten voornoemd,

@, griffier

@, voorzitter

Bijlage(n):

wa.coll.

F:\PRODUCT\FG\CTB\Ontwerpen (brieven, enz.)\ob-ammoniak-wa.doc

Toelichting bij het besluit

Het nieuwe instrumentarium voor ammoniakemissies

Op 8 mei 2002 is de Wet ammoniak en veehouderij¹ (WAV) in werking getreden. De WAV vormt samen met het nog vast te stellen Besluit ammoniakemissie huisvesting en veehouderij² (Besluit huisvesting) het nieuwe wettelijke toetsingsinstrumentarium met betrekking tot het verlenen van milieuvergunningen voor de emissie van ammoniak uit dierenverblijven. Het Besluit huisvesting vormt het generiek geldende emissiebeleid. In dit Besluit huisvesting worden de maximale emissienormen per diersoort vastgelegd. Het aanvullende emissiebeleid, het zogenaamde zoneringsbeleid, wordt gevormd door de WAV.

Tot op het moment dat het Besluit huisvesting in werking is getreden, gelden de emissienormen per dierplaats zoals deze zijn opgenomen in de Regeling ammoniak en veehouderij³.

Het nieuwe instrumentarium voor de emissie van ammoniak komt in de plaats van de Interimwet ammoniak en veehouderij (IAV) en de bijbehorende Uitvoeringsregeling ammoniak en veehouderij. Beide zijn op 1 januari 2002 vervallen. De gemeenten zijn en blijven het bevoegd gezag bij het verlenen van vergunningen op grond van de Wet milieubeheer, zoals dat onder de vervallen wetgeving ook het geval was.

De WAV

Op grond van artikel 2, tweede lid, van de WAV moet de provincie bij besluit vaststellen welke gebieden deel uitmaken van de ecologische hoofdstructuur (EHS). Dit voorzover dat noodzakelijk is om te kunnen vaststellen of een voor verzuring gevoelig gebied in de zin van de IAV moet worden aangemerkt als kwetsbaar gebied in de zin van de WAV. De beperkingen die voortvloeien uit de WAV gelden namelijk alleen in de voor verzuring gevoelige gebieden die liggen binnen de EHS en in een zone van 250 m rondom deze gebieden.

Kwetsbare gebieden in de WAV zijn gebieden die:

- deel uitmaken van de EHS, én
- onmiddellijk voorafgaand aan het vervallen van de IAV als voor verzuring gevoelig krachtens artikel 1, tweede lid, van de IAV waren aangemerkt.

In de kwetsbare gebieden en in een zone van 250 m rondom de kwetsbare gebieden gelden, zoals gesteld, beperkende regels voor veehouderijen. De beperkingen houden in hoofdlijnen in dat het verboden is om een nieuwe veehouderij op te richten en dat bestaande bedrijven beperkte mogelijkheden hebben om meer dieren te gaan houden. In de volgende diercategorieën kunnen bestaande veehouderijen wel onbeperkt uitbreiden: paarden of schapen, dieren die biologisch worden gehouden en dieren die worden gehouden ten behoeve van natuurbeheer. Naast deze uitzonderingen geldt voor melkveehouderijen dat zij zonder beperking kunnen uitbreiden tot 110 melkkoeien en 77 stuks vrouwelijk jongvee, dat komt overeen met een maximaal ammoniakplafond van 1.345,3 kg.

Uitbreidingen van bedrijven met andere diercategorieën dan uitsluitend melkvee is mogelijk zolang de totale ammoniakemissie van alle diervverblijven binnen de gehele inrichting na uitbreiding niet meer bedraagt dan het vast te stellen ammoniakplafond. Het ammoniakplafond wordt bepaald door de gecorrigeerde ammoniakemissie te vergelijken met de vergunde ammoniakemissie. De gecorrigeerde ammoniakemissie is de emissie zoals die voor de uitbreiding reeds vergund is, maar waarbij de emissie berekend moet worden met toepassing van de maximale emissiewaarde per dier-

¹ Gepubliceerd in Staatsblad 2002, nummer 93.

² Voorgepubliceerd in Staatscourant van 23 mei 2001, nummer 99, pagina 13 en volgende.

³ Gepubliceerd in Staatscourant van 1 mei 2002, nummer 82, pagina 16.

soort op grond van het toekomstige Besluit huisvesting. De maximale emissiewaarden zijn nu voorlopig opgenomen in de Regeling ammoniak en veehouderij.

De provinciale EHS

In het geldende POP is de provinciale EHS globaal beschreven. Volgens deze beschrijving is de provinciale EHS opgebouwd uit de volgende elementen:

- de bestaande bos- en natuurgebieden gelegen in de aangeduide milieubeschermingsgebieden Dit zijn de zones IV, V en VI, de aangewezen milieubeschermingsgebieden en de beekdalen waar natuurontwikkeling voorop staat;
- de voormalige relatienotagebieden die recentelijk zijn herbevestigd in het Gebiedsplan Drenthe. Deze begrenzingen op perceelsniveau hebben plaatsgevonden in het kader van de Subsidieregeling natuurbeheer en de Subsidieregeling agrarisch natuurbeheer;
- de EVZ.

De WAV vraagt echter om een detaillering van de kaart, op perceelsniveau. Zoals aangegeven is in het POP de EHS alleen omschreven en niet op kaart opgenomen. Wel zijn de elementen waaruit de EHS is opgebouwd op schaal van 1:100.000 beschikbaar als werkkaart. Deze kaart is echter niet gedetailleerd genoeg voor toepassing in het kader van de WAV. Vandaar dat voor ons besluit en de bijbehorende kaart WAV gebruik is gemaakt van de aanwezige gemeentelijke informatie omtrent de voor verzuring gevoelige gebieden op grond van de IAV. Deze informatie van gemeenten - peildatum 31 december 2001 - is in het verleden reeds op perceelsniveau begrensd en is totstandgekomen na uitvoerige inspraak. Door deze gemeentelijke informatie en de globale EHS-begrenzing te combineren, zijn de detailgrenzen van de voor verzuring gevoelige onderdelen van de EHS totstandgekomen.

De kaarten behorend bij het POP, waarop onderdelen van de EHS staan, kennen slechts een globale aanduiding van grenzen. De wetgever eist echter dat de EHS, in gevallen waar dat tot onduidelijkheden kan leiden bij toepassing van de Wav, op perceelsniveau moet zijn begrensd. Dit om eenduidig te kunnen vaststellen of een voor verzuring gevoelig gebied ligt binnen de grenzen van de EHS. Een aantal voor verzuring gevoelige gebieden die op perceelsniveau zijn begrensd worden doorsneden door de globale grens van de EHS. Omdat op deze plaatsen onduidelijkheid kan ontstaan over de kwetsbaarheid van dergelijke gebieden zijn wij bij ons besluit uitgegaan van het volgende uitgangspunt:

Daar waar een voor verzuring gevoelig gebied wordt doorsneden door de globale EHS-begrenzing uit het POP, is besloten dat de gedetailleerde begrenzing van de voor verzuring gevoelige onderdelen van de EHS gelijk is aan de grenzen van de voor verzuring gevoelige gebieden die in het verleden reeds op perceelsniveau zijn begrensd (door de gemeenten met bijbehorende inspraakmogelijkheden). Hierdoor komen deze voor verzuring gevoelige gebieden volledig te liggen binnen de grenzen van de voor verzuring gevoelige EHS. Hiermee is in die gevallen de EHS op perceelsniveau begrensd.

In het kader van de WAV is het zoals aangegeven noodzakelijk om natuur te beschermen tegen de emissies van ammoniak vanuit dierenverblijven. Alleen de binnen de EHS gelegen natuur die gevoelig is voor ammoniakemissie wordt in het kader van de WAV beschermd. Vandaar dat een aantal onderdelen die wel tot de EHS behoren, maar niet gevoelig zijn voor de emissie van ammoniak, niet op de kaart staan aangegeven. Het gaat hierbij onder andere om een groot aantal EVZ's. Alleen de EVZ's die natuur met elkaar verbinden die gevoelig zijn voor emissie van ammoniak staan weergegeven op de kaart WAV. Dit zijn de EVZ's die natuur type "schraal" met elkaar verbinden. De overige EVZ's staan niet op de kaart weergegeven. De nog niet begrensde EVZ zijn alleen ter informatie op de kaart vermeld en maken geen deel uit van het voorgenomen besluit.

De begrensde beheers- en natuurgebieden maken ook deel uit van de EHS. Van de beheersgebieden zijn bij het maken van de kaart WAV alleen de beheersgebieden opgenomen waar sprake is van botanische waarde (met uitzondering van natuurdoeltype "akker"). Uiteindelijk blijkt dat er op de kaart WAV geen enkel voor verzuring gevoelige gebied is aangegeven dat is veroorzaakt door de aanwezigheid van beheersgebieden met botanische waarden.

Verdere ontwikkeling van de provinciale EHS

Uit het voorgaande wordt duidelijk dat de provinciale EHS op dit moment nog niet volledig is vastgelegd. De EHS heeft tot doel om een netwerk van natuurgebieden te realiseren en te beschermen, voornamelijk gebaseerd op vrijwilligheid en stimulering. Dit doel is gekoppeld aan een lange termijn van realisering. Door de koppeling van de EHS met de ammoniakwetgeving wordt van de provincie verwacht eerder duidelijkheid over bestaande EHS-grenzen te geven dan kon worden voorzien. Het besluit heeft dan ook niet tot doel om de totale begrenzing van EHS te laten plaatsvinden, maar alleen de EHS voorzover die van belang is in relatie tot de WAV. Vandaar dat met dit besluit alleen de voor verzuring gevoelige onderdelen van de EHS zijn begrensd.

Doordat in de toekomst nog meer delen van de EHS zullen worden gerealiseerd, is de EHS nog aan verandering onderhevig. De nog te begrenzen natuur betreft echter voornamelijk, zo niet uitsluitend, nieuwe natuur. Het begrenzen van nieuwe natuur heeft geen gevolgen voor de kaart op grond van de WAV. Natuur van na 1 mei 1988 is namelijk per definitie niet voor verzuring gevoelig en voldoet daarmee niet aan de definitie van een kwetsbaar gebied in de zin van de WAV waarvoor beperkingen gelden.

De EVZ's zijn grotendeels nog niet begrensd. In de komende periode wordt getracht de verbindingzones verder te realiseren. Alleen de definitief begrensde EVZ's die gevoelig zijn voor verzuring (type "schraal") maken deel uit van het voorgenomen besluit.

De voor verzuring gevoelige gebieden die kunnen liggen binnen nog te begrenzen EVZ's zijn ter informatie op de kaart WAV opgenomen. De desbetreffende voor verzuring gevoelige gebieden zijn op de (ontwerp)kaart WAV in een aparte blauwe kleur weergegeven. De verbindingzone op zich en eventueel nieuw aan te leggen natuur, hebben geen 250 m-zone tot gevolg. Wel kunnen de desbetreffende voor verzuring gevoelige gebieden deel gaan uitmaken van een gerealiseerde EVZ. In dat geval moeten deze "blauwe" gebieden als kwetsbare gebieden in de zin van de WAV worden aangemerkt.

Nummer	Naam, adres en woonplaats
A1	Maatschap Brinkman Geelbroekerweg 2 9454 PH Ekehaar
A2	G.J.H. Lammertink Oosthalen 4b 9414 TG Hooghalen
A3	E.F. Oosterlaken Kolonievaart 12 9336 TC Huis ter Heide
A4	J. Brakke De Stuw 7 7921 VJ Zuidwolde
A5	Ir. H.J. en Ir. R.J. Dolsma Midden 153a 8351 HG Wapserveen
A6	H. Bos Papenvoort 1 9447 TT Papenvoort
A7	Oostr Smalbroek 42 9411 TV Beilen
A8	B.J.B. Westebring Markeweg 5 9454 PM Ekehaar
A9	W.P. v/d Heuvel Boerhaarsweg 1 9444 TS Grolloo
A10	L. Niemeijer Ydermade 4 9493 TD De Punt
A11	Mts. Tijmes Stapelerweg 61 7957 NB De Wijk
A12	Geene c.s. Advocaten (namens Nieuwenhuis te Uffelte) Postbus 622 9400 AP Assen
A13	W. Barkhuis Koelenweg 2a 9336 TG Huis ter Heide
A14	L, F en A.J. Knijp Oldend 1a 9465 TJ Anderen
A15	Mts. Riedstra Eikenlaan 10 9341 AL Veenhuizen
A16	Mts. Brinke J.Th.P. en Brinke Hurdeman M.M. Orvelterveld 3 9441 TG Orvelte
A17	J. Benning Oosteinde 37 8351 HA Wapserveen
A18	Mts. Van der Knaap Zuideresweg 6 9441 TZ Orvelte

A19	J. Brink (t'Goor B.V.) Verlengde Middenraai 7 7938 PA Nieuw-Balinge
A20	J.M. Smid Commissieweg 17 7957 NC De Wijk
A21	J. Witting Beilerweg 8 9418 TE Wijster
A22	Mts. Seubring Brunstingerveld 14 9411 VJ Beilen
A23	Mts. Lensen Lammerts Deurze 1 9457 TA Deurze
A24	Mts. Van Valkenhoef Bongaloane 4 9172 GS Ferwert
A25	Mts. Waninge Oosterhuis H. Reindersweg 18 7933 TW Pesse
A26	E.G.J. Kamps De Streek 9 9321 VP Peize
A27	Mts. Schoonderwoerd Orvelterveld 9 9441 TG Orvelte
A28	Mts. Oosterveld-Runhart Ommerweg 78 7921 TG Zuidwolde
A29	Mts. H. en Y. Oosterhuis De Broeken 5 7986 PC Wittelte
A30	Mts. Schonewille-Wemmenhove Stuifzandseweg 56 7903 TB Hoogeveen
A31	Mts. A.J. en Z.F. van den Tempel Brunstingerveld 12 9411 VJ Beilen
A32	J.A.J. Blok Midden 157 8351 HG Wapserveen
A33	Mts. Brinkman Geelbroekerweg 2 9454 PH Ekehaar
A34	K. Kamping Linthorst Homanweg 2 9484 TC Oudemolen
A35	C.A.R. en H. Robbemont Beilervaart 102 9411 VG Beilen
A36	J. Tolner Esweg 7 9341 AW Veenhuizen
A37	Mts. A.D.M. ter Wal

	Lheebroek 24 7991 PM Dwingeloo
A38	M.L.W. Merks Leeuwte 23 7963 PJ Ruinen
A39	G.H. Wichers Havenkade 50 9514 BV Gasselternijveen
A40	J.J. Vos Wijsterseweg 25 7931 TR Fluitenberg
A41	T.J. Jansen Wijsterseweg 106 7934 TE Stuifzand
A42	van Lubek Rheebruggen 3 7964 KR Ansen
A43	Mts. J.en J.W. en Z. Huizing Stapelerweg 55 7957 NB De Wijk
A44	W. Muggen Smalbroek 26 9411 TV Beilen
A45	H. v/d Berg Domeinweg 13 7931 TJ Fluitenberg
A46	Mts. J. en H. Vos De Fledders 2 9335 TH Zuidvelde
A47	familie Gol Eursingerlaan 9 7971 RE Havelte
A48	G. Woertink Kanaal Oostzijde 3 9418 TJ Wijster
A49	Geene c.s. Advocaten (namens firma Zeldenrust) Postbus 622 9400 AP Assen
A50	Landbouwvereniging Gasseltemijveen Noorderdwardijk 2 9514 BZ Gasseltemijveen
A51	H.H. Tiemens Vorreveen 14 9411 VP Beilen
A52	J. van Goor (en 5 anderen) Landweg 3 7983 KX Wapse
A53	Mts. Wolbers Schapendrift 8 9442 PE Elp
A54	fam. Jennissen Beilervaart 114 9411 VH Beilen
A55	G. Westerhof Beilerstraat 24

	9431 TA Westerbork
A56	R. van de Wetering Schiphorsterweg 7 7966 AB De Schiphorst
A57	E. Kooiker en L. Kooiker-Doombos Burgemeester ten Holteweg 45 7751 CR Dalen
A58	J.M. Holterman Oranjekanaal NZ 52 9441 TC Orvelte
A59	Fikkert Scharreveld 2 9434 TH Eursinge
A60	fam. J. en J. Winkelman Noorderdwarsdijk 2 9514 BZ Gasselternijveen
A61	Platje Hospitaallaan 58 9341 AH Veenhuizen
A62	Mts. F.G. en R. Logtenberg Reestweg 3 7705 PA Drogteropslagen
A63	Mts. De Jong Tienmaatsweg 1 9444 TR Grolloo
A64	Mts. Uiterwijk Koeweg 6 9409 TP Loon
A65	P.C.H. Daatselaar Lheebroek 22 7991 PM Dwingeloo
A66	J. Tonckens Hoofdweg 19 9337 PA Westerveelde
A67	G. Emmens Pesseveldweg 20 7963 PH Ruinen
A68	Mts. Boelens Hoofdweg 64 9483 PD Zeegse
A69	Mts. Verheul Kerkweg 45a 7936 TJ Tiendeveen
A70	J. Kamp Siberië 1 7936 TA Tiendeveen
A71	A.W.M. Geijssel Schansweg 16 9343 TE Een West
A72	Mts. H. en J.H. Vrijs Geelbroekerweg 1 9454 PH Ekehaar
A73	Mts. Kroeze-Harms Asserstraat 93a 9335 TA Zuidvelde

A74	E. Driessen Sieberis 1b 7936 TA Tiendeveen
A75	Mts. Wicherink Amerweg 65 9444 TG Grolloo
A76	G. Bouwhuis Mr. J.B. Kanweg 105 9439 TE Witteveen
B2	Gemeente Borger-Odoorn Postbus 3 7875 AD Exloo
B3	Gemeente Hoogeveen Postbus 20000 7900 PA Hoogeveen
B4	Gemeente Noordenveld Postbus 109 9300 AC Roden
B5	Gemeente Aa en Hunze Postbus 93 9460 AB Gieteren
C1	NLTO-afd. Noordenveld Nijlandseweg 11 9304 TR Lieveren
C2	Miliefederatie Drenthe Hertenkamp 6 9401 HL Assen
C3	Drents Particulier Grondbezit Hoogengardelaan 5 8431 AD Oosterwolde
C4	Nederlandse Vakbond Varkenshouders Noord Nederland Noorderringweg 9 8314 PE Bant
C5	NILTO-afd. Westerbork, Beilen en Smilde Oranjekanaal NZ 13a 9433 TH Zwiggelte
C6	NLTO Postbus 186 9200 AD Drachten
D1	DLG (landinrichtingscomm. Peize) Postbus 146 9400 AC Assen
D2	DLG (landinrichtingscomm. Roden-Norg) Postbus 146 9400 AC Assen
D3	DLG (landinrichtingscomm. Drentsche Aa) Postbus 146 9400 AC Assen

concept inspraakverslag

nummer + insprekers	Zienswijze	overwegingen	besluit
<p>1 insprekers A1, A2, A3, A4, A7, A10, A11, A13, A14, A15, A16, A18, A20, A22, A25, A27, A29, A30, A31, A33, A36, A37, A38, A39, A40, A42, A43, A44, A45, A46, A47, A52, A54, A55, A56, A57, A58, A59, A61, A63, A67, A68, A69, A70, A71, A74, A75, C1, C3, C5, C6</p>	<p>Verzoek om de begrenzing van natuurgebieden die worden gerekend tot de EHS aan te passen zodanig dat het bedrijf niet meer binnen de 250meter zone ligt. Hierbij wordt verwezen naar het debat in de Eerste kamer op 29-1-2002 waarbij minister Pronk hiervoor mogelijkheden zou hebben aangedragen. De provincie zou hiervan gebruik moeten maken.</p>	<p>In de eerste behandeling van de Wet ammoniak en veehouderij (Wav) in de Eerste Kamer van 15 januari 2002 is minister Pronk tegemoet gekomen aan een aantal bezwaren in de Kamer. In een brief aan de Voorzitter van de Eerste Kamer heeft de minister mede namens de bewindslieden van Landbouw, Natuurbeheer en Visserij, de toezeggingen op schrift gesteld om eventuele onduidelijkheden weg te nemen. In de brief d.d. 22-01-2002 wordt door de minister aangegeven dat het areaal kwetsbare gebieden nog in enigermate kan worden aangepast. Dit is mogelijk via het spoor van de begrenzing van de EHS.</p> <p>Letterlijk staat in de brief: " daarom wordt voorgesteld om in bestuurlijk overleg met de provincies, in reconstructiegebieden, te komen tot een zodanige begrenzing of wijziging van de begrenzing van de EHS dat een aantal gebieden van de werkingsfeer van het wetsvoorstel worden uitgezonderd."</p> <p>Een belangrijke constatering voor Drenthe is dat de minister voor mogelijke herbegrenzing een duidelijke koppeling maakt met de reconstructie. In Drenthe is geen sprake van reconstructie, waardoor de mogelijkheid tot uitrust van oude natuur met nieuwe natuur niet geboden wordt.</p> <p>Op 29 januari heeft een tweede termijn van behandeling in de Eerste Kamer plaatsgevonden. Tijdens dit debat heeft de minister de spelregels aangegeven waarbinnen mogelijkheden bestaan om te komen tot (her)begrenzing van de EHS. Het kader van de spelregels omvat een tiental elementen. In de spelregels wordt geen afstand genomen van de eerder gemaakte koppeling van de herbegrenzing met de reconstructie. De wet is vervolgens ongewijzigd aangenomen door de Eerste Kamer. Er heerste na afloop bij een aantal mensen en instanties enige verwarring omtrent de mogelijkheden tot herbegrenzing van de EHS. Gedacht werd dat de minister tijdens de behandeling in tweede termijn de mogelijkheden voor EHS ruil ook had verruimd tot de niet reconstructieprovincies. Zoals in</p>	<p>kaart handhaven</p>

		<p>het bovenstaande aangegeven is, is dat niet het geval. De brief van 22 januari 2002 die de minister heeft gezonden, is en blijft van kracht en daarmee ook de koppeling die is gelegd met de reconstructie. Voorgaande is zowel ambtelijk als bestuurlijk bevestigd. Tijdens het bestuurlijk interprovinciaal overleg met minister Brinkhorst en het ministerie van VROM op 13 mei 2002 is de koppeling van de toezegging van Pronk aan de reconstructie nogmaals bevestigd. Daarnaast is tijdens de behandeling van de Drenthe ontwerp kaart Wet ammoniak en veehouderij in de gecombineerde vergadering van de Provinciale Commissie voor het Omgevingsbeleid en de Commissie Landelijk Gebied van 5 april 2002 door de ambtelijke vertegenwoordiger van de minister van LNV nogmaals duidelijk te kennen gegeven dat de toezegging omtrent herbegrenzing is voorbehouden aan reconstructieprovincies.</p> <p>In zijn brief d.d. 21 juni 2002 aan de Stuurgroep ROM Zuidoost Friesland schrijft minister Pronk het volgende: <i>"In mijn brief van 22 januari 2002 aan de eerste Kamer heb ik voorgesteld om in bestuurlijk overleg met provincies in reconstructiegebieden te komen tot een zodanige begrenzing of wijziging van de begrenzing van de Ecologische Hoofdstructuur, dat een aantal gebieden van de werkingsfeer van het wetsvoorstel ammoniak en veehouderij wordt uitgezonderd. Ik heb in mijn brief aangegeven om welke categorieën van gebieden het daarbij vooral zal gaan. In de daarop volgende plenaire behandeling in de Eerste Kamer op 29 januari ben ik nader op deze brief ingegaan en heb ik een verdere precisering gegeven van het door mij voorgestane aanpak in dat bestuurlijk overleg. Dit houdt in dat het bestuurlijk overleg zoals ik heb aangekondigd wordt gevoerd met de vijf reconstructieprovincies."</i></p> <p>Uit bovenstaande wordt duidelijk dat de provincie Drenthe, geen reconstructieprovincie, niet de mogelijkheid heeft om tot herbegrenzing over te gaan.</p>	<p>kaart handhaven</p>
<p>2 insprekers A2, A3, A10, A11, A14, A16, A18, A20, A23,</p>	<p>Binnen afzienbare tijd verwachten insprekers het bedrijf uit te breiden tot een grotere omvang. Verdere groei is slechts tegen zeer hoge extra kosten voor een</p>		

<p>A25, A30, A31, A33, A36, A37, A38, A40, A42, A43, A45, A46, A52, A56, A59, A61, A63, A65 A66, A69, A73, A74, A75, C5, C6</p>	<p>emissiearme stal mogelijk en deze extra kosten verzwakken de economische perspectieven van het bedrijf.</p>	<p>de Vvav beperking doorgroeien tot 110 melkoeien en 77 stuks vrouwelijk jongvee. Dat is een omvang die bij het tot stand komen van de wet is gezien als een volwaardig gezinsbedrijf met voldoende mogelijkheden op basis van traditionele stallen.</p> <p>Daarnaast mag uitgebreid worden mits de ammoniakemissie van de gehele veehouderij niet meer bedraagt dan 1345,3 kg(gelijk aan de ammoniakemissie van 110 melkoeien en 77 stuks vrouwelijk jongvee in een traditionele stal). Verder geldt ook hier dat veehouderijen boven het ammoniakplafond onbeperkt vergunning kunnen krijgen voor extra paarden, schapen, dieren die op biologische wijze worden gehouden of dieren die in hoofdzaak voor natuurbeheer worden gehouden. Het toepassen van emissiearme huisvestingsystemen kan binnen het ammoniakplafond nog ruimte geven voor verdere groei in aantal stuks melkvee . De toepassing van emissiearme huisvestingsystemen zal meestal extra kosten met zich meebrengen. In de Wet ammoniak en veehouderij zijn geen bepalingen opgenomen omtrent vergoeding van te maken extra kosten. Ook bij het bestaande beleid waren er bij bedrijfsuitbreiding verschillen in te maken kosten. Deze extra kosten zijn soms een gevolg van de fysieke omstandigheden (bijvoorbeeld heien voor een fundering) en soms een gevolg van regelgeving (bijvoorbeeld aankoop ammoniak dan wel productierechten). Deze extra kosten hebben in het verleden ook geen aanleiding gegeven tot extra vergoedingen.</p> <p>Het Besluit ammoniakemissie huisvesting veehouderij wordt binnenkort van kracht. Het besluit bevat algemene regels voor veehouderijen, inhoudende dat bij bepaalde diersoorten de ammoniakemissie van een dierplaats niet boven een vastgestelde maximale emissiewaarde mag uitkomen. Als voor een bepaalde diercategorie een dergelijke norm geldt, mogen er alleen huisvestingsystemen toegepast worden waarvan de ammoniakemissie per dierplaats niet boven deze norm uitkomt. Het Besluit ammoniakemissie huisvesting veehouderij gaat voor alle veehouderijen in Nederland gelden, maar kent voor bestaande stallen een overgangstermijn tot 1 januari 2008 of later. Dit om te voorkomen dat</p>
---	--	--

	<p>bedrijven om te voldoen aan de norm onredelijk hoge kosten maken. Hiervan zou sprake zijn indien bedrijven bestaande huisvestingssystemen die nog maar kort toegepast worden op het bedrijf, meteen zouden moeten aanpassen</p> <p>Aan het eind van de overgangstermijn ontstaat ten aanzien van de melkrundveehouderij buiten de kwetsbare gebieden en de 250 meter zone er om heen de volgende situatie:</p> <ul style="list-style-type: none"> - bestaande melkveehouderijen hebben niet de verplichting tot omzetten van bestaande stallen in emissiearme stallen. - Uitbreiding sec van het aantal dieren gaat niet gepaard met verplichting tot toepassen van emissiearme huisvestingssystemen. - het bouwen van nieuwe stallen voor huisvesting van melkrundvee bij permanent opstallen gaat gepaard met toepassing van emissiearme huisvestingssystemen - het bouwen van nieuwe stallen voor huisvesting van melkrundvee bij toepassing van beweiding en bij een ureumgehalte lager dan 25mg/kg melk leidt niet tot de verplichting om emissiearme huisvestingssystemen toe te passen. Bij het ontbreken van een van de twee voorwaarden is men verplicht wel gebruik te maken van emissiearme huisvestingssystemen. <p>Aan het einde van de overgangstermijn kunnen op basis van deze spelregels dus ook buiten de 250 meter zone extra kosten gemaakt moeten worden. Hiervoor geldt hetzelfde als voor de extra kosten binnen de 250 meter zone. In de nota van toelichting op het ontwerp Besluit huisvesting veehouderij wordt ten aanzien van de extra kosten het volgende opgemerkt: uitgaande van de nu toegepaste huisvestingssystemen, bedragen de extra meerkosten op het gebied van huisvesting om te voldoen aan de maximale emissiewaarde bij geen van de diercategorieën meer dan 15%. Mede gelet op de ernst van de ammoniakproblematiek en de cruciale rol die emissiearme systemen bij het oplossen daarvan speelt, worden deze meerkosten als redelijk ervaren.</p> <p>De nieuwe regelgeving voor ammoniakemissie uit dierenverblijven van</p>	
--	--	--

		<p>veehouderijen kent een emissiegerichte benadering voor heel Nederland met daarnaast aanvullend beleid voor kwetsbare gebieden. Het aanvullend beleid geldt in de zogenaamde kwetsbare gebieden. Hiertoe is in de Wet ammoniak en veehouderij een speciale regeling opgenomen.</p> <p>Gedeputeerde Staten moeten in een apart besluit vaststellen waar de begrenzing van de EHS loopt, dit op kaarten vastleggen en bekend maken. Die kaarten moeten het mogelijk maken om eenvoudig vast te stellen of een bepaald verzuringsgevoelig gebied binnen de EHS ligt en daarmee als kwetsbaar moet worden aangemerkt in de zin van de Wav In Drenthe is er voor gekozen om – conform de uitgesproken wens van de wetgever in de nota van wijzigingen d.d. 9 november 2001 – in overleg met de gemeenten één kaart te maken waarop de kwetsbare gebieden staan aangegeven inclusief de 250 meter zone.</p> <p>De provincie kan op basis van het besluit tot vaststelling van deze kaart niet verantwoordelijk worden gehouden voor eventuele nadelige gevolgen die bedrijven ondervinden van de Wet ammoniak en veehouderij.</p> <p>Een situatie overigens die zich pas zal kunnen voordoen indien daadwerkelijk een vergunning voor uitbreiding wordt aangevraagd.</p>	<p>kaart handhaven</p>
<p>3 insprekers A15, A22, A27, A54, A57, A68, A70</p>	<p>Het bedrijf heeft nu reeds een grotere omvang dan 110 melkoeien en 77 stuks vrouwelijk jongvee en zal binnen afzienbare tijd verder groeien. Verdere groei is slechts tegen zeer hoge extra kosten voor een emissiearme stal mogelijk en deze extra kosten verzwakken de economische perspectieven van het bedrijf</p>	<p>Bedrijven die nu reeds een groter omvang hebben dan 110 melkoeien een 77 stuk vrouwelijk jongvee behoren voor deze omvang een vergunning te hebben. De bestaande vergunning wordt door de Wav niet ingeperkt.</p> <p>Het toepassen van emissiearme huisvestingsystemen kan binnen het ammoniakplafond nog ruimte geven voor verdere groei. De toepassing van emissiearme huisvestingsystemen zal meestal extra kosten met zich meebrengen. In de Wet ammoniak en veehouderij zijn geen bepalingen opgenomen om trent vergoeding van te maken extra kosten. Ook bij het bestaande beleid waren er bij bedrijfsuitbreiding verschillen in te maken kosten. Deze extra kosten zijn soms een gevolg van de fysieke omstandigheden (bijvoorbeeld heien voor een fundering) en soms een gevolg van regelgeving (bijvoorbeeld aankoop ammoniak dan wel productierechten). Deze extra kosten hebben in het verleden ook geen</p>	

aanleiding gegeven tot extra vergoedingen.

Het Besluit ammoniakemissie huisvesting veehouderij wordt binnenkort van kracht voor alle veehouderijen in Nederland. Het besluit bevat algemene regels voor veehouderijen, inhoudende dat bij bepaalde diersoorten de ammoniakemissie van een dierplaats niet boven een vastgestelde maximale emissiewaarde mag uitkomen. Als voor een bepaalde diercategorie een dergelijke norm geldt, mogen er alleen huisvestingssystemen toegepast worden waarvan de ammoniakemissie per dierplaats niet boven deze norm uitkomt.

Het besluit kent voor bestaande stallen buiten de 250 meter zone een overgangstermijn tot 1 januari 2008 of later. Dit om te voorkomen dat bedrijven om te voldoen aan de norm onredelijk hoge kosten maken.

Hiervan zou sprake zijn indien bedrijven bestaande huisvestingssystemen die nog maar kort toegepast worden op het bedrijf, meteen zouden moeten aanpassen.

Aan het eind van de overgangstermijn ontstaat ten aanzien van de melkrundveehouderij buiten kwetsbare gebieden en 250 meter er om heen de volgende situatie:

- bestaande melkveehouderijen hebben niet de verplichting tot omzetten van bestaande stallen in emissiearme stallen.
- Uitbreiding sec van het aantal dieren gaat niet gepaard met verplichting tot toepassen van emissiearme huisvestingssystemen.
- het bouwen van nieuwe stallen voor huisvesting van melkrundvee bij permanent opstallen gaat gepaard met toepassing van emissiearme huisvestingssystemen
- het bouwen van nieuwe stallen voor huisvesting van melkrundvee bij toepassing van beweiding en bij een ureumgehalte lager dan 25mg/kg melk leidt niet tot de verplichting om emissiearme huisvestingssystemen toe te passen. Bij het ontbreken van een van de twee voorwaarden is men verplicht wel gebruik te maken van emissiearme huisvestingssystemen.

Aan het einde van de overgangstermijn kunnen op basis van deze

spelregels dus ook buiten de 250 meter zone extra kosten gemaakt moeten worden. Hiervoor geldt hetzelfde als voor de extra kosten binnen de 250 meter zone. In de nota van toelichting op het ontwerp Besluit huisvesting veehouderij wordt ten aanzien van de extra kosten het volgende opgemerkt: uitgaande van de nu toegepaste huisvestingssystemen, bedragen de extra meerkosten op het gebied van huisvesting om te voldoen aan de maximale emissiewaarde bij geen van de diercategorieën meer dan 15%. Mede gelet op de ernst van de ammoniakproblematiek en de cruciale rol die emissiearme systemen bij het oplossen daarvan speelt, worden deze meerkosten als redelijk ervaren.

De nieuwe regelgeving voor ammoniakemissie uit dierenverblijven van veehouders kent een emissiegerichte benadering voor heel Nederland met daarnaast aanvullend beleid voor kwetsbare gebieden. Kwetsbare gebieden zijn gebieden die verzuringsgevoelig zijn en liggen binnen de EHS. Hiertoe is in de Wet ammoniak en veehouderij is een speciale regeling opgenomen. Gedeputeerde Staten moeten in een apart besluit vaststellen waar de begrenzing van de EHS loopt, dit op kaarten vastleggen en bekend maken. Die kaarten moeten het mogelijk maken om eenvoudig vast te stellen of een bepaald verzuringsgevoelig gebied binnen de EHS ligt en daarmee als kwetsbaar moet worden aangemerkt in de zin van de Wet in Drenthe is er voor gekozen om – conform de uitgesproken wens van de wetgever in de nota van wijzigingen d.d. 9 november 2001 – in overleg met de gemeenten één kaart te maken waarop de kwetsbare gebieden staan aangegeven inclusief de 250 meter zone.

Indien het emissieplafond bereikt is, is verdere groei alleen mogelijk door gebruik te maken van emissiearme systemen (enkele uitzonderingen daargelaten). Dit volgt rechtstreeks uit de wet ammoniak en veehouderij die door de rijksoverheid is vastgesteld.

De beperking is dus geen gevolg van het provinciale besluit tot het vaststellen van de kaart Wet ammoniak en veehouderij. De provincie kan op basis van het besluit tot vaststelling van deze kaart niet verantwoordelijk

	worden gehouden voor eventuele nadelige gevolgen die bedrijven ondervinden van de Wet ammoniak en veehouderij. Een situatie overigens die zich pas zal kunnen voordoen indien daadwerkelijk een vergunning voor uitbreiding wordt aangevraagd.		
<p>4</p> <p>insprekers A2, A10, A11, A14, A15, A16, A20, A22, A25, A27, A30, A31, A33, A36, A37, A38, A39, A40, A42, A43, A44, A45, A46, A52, A55, A56, A58, A59, A61, A63, A69, A70, A74, A75, C1, C3 en C5</p>	<p>De kaart is alleen gebaseerd op natuurdoelstellingen. Bij de begrenzing van de 250 m zone ook rekening houden met economische gevolgen.</p>	<p>De 250 meter zone is een uitvloeisel van het aanvullend beleid. Het aanvullend beleid in kwetsbare gebieden en in de 250 meter zone er om heen heeft als achtergrond het feit dat de belasting van het milieu met ammoniak per oppervlakte eenheid dicht bij het emissiepunt hoger is dan op grotere afstanden. Op korte afstand van kwetsbare gebieden zal het effect van een geringe uitbreiding van een veehouderij op dat kwetsbare gebied aanzienlijk zijn. Om te voorkomen dat de algemene inspanningen op het gebied van emissiebeperking teniet worden gedaan door de invloed van deze bedrijven gelegen op zeer korte afstand van deze kwetsbare gebieden, is voor bedrijven gelegen in die gebieden en in een zone van 250 meter er om heen, aanvullend beleid gemaakt. Voldoen aan het verzoek om bij begrenzing van de 250 meter zone ook rekening te houden met economische gevolgen zou aanpassing van de EHS begrenzing tot gevolg hebben. Een dergelijke aanpassing zou betekenen dat aan het aanvullend beleid geen inhoud wordt gegeven, hetgeen niet de bedoeling kan zijn van de wetgever.</p>	<p>kaart handhaven</p>
<p>5</p> <p>inspreker A1, D3</p>	<p>In het kader van het kavelruilproject Drentse Aa is bedrijfsverplaatsing mogelijk. Voor de vestiging van het bedrijf is er een voorkeurslocatie. De voorgestelde locatie ligt binnen 250 meter van een gebied dat als verzuringsgevoelig op de ontwerpkaart staat. De verzuringsgevoeligheid wordt veroorzaakt door een geïsoleerd liggend natuurgebied van ca. 7 hectare dat naar verwachting niet zal worden aangesloten op de bestaande bosgebieden. Het bosje rondom twee vennetjes heeft van oorsprong een oppervlakte van 3 hectare. In de ruilverkaveling in de jaren '70 is ca. 4 ha bos aangelegd. Ten westen ervan ligt een camping die</p>	<p>Het kwetsbare gebied dat op de ontwerpkaart staat is een gebied met een oppervlakte > 5 hectare en is verworven voor 1 mei 1988. De globale begrenzing van de POP-zones raakten het gebied voor een klein deel. Besloten is om de detailbegrenzing van de EHS zodanig neer te leggen dat het gebied geen onderdeel meer uitmaakt van de EHS. Het gebied staat ten onrechte op de kaart. De kaart wordt aangepast.</p>	<p>kaart aanpassen</p>

	<p>het bos een multifunctioneel karakter geeft. Staatsbosbeheer heeft aangegeven dat de natuurwaarden van het gebiedje gering zijn. Verzoek het gebied te verwijderen van de kaart. Wav De wet biedt hier toe mogelijkheden</p>	
<p>6 inspreker A2, A4, A10, A11, A14, A15, A18, A20, A22, A25, A27, A30, A31, A33, A36, A37, A38, A39, A40, A41, A42, A43, A44, A45, A46, A56, A57, A59, A61, A63, A68, A69, A70, A75</p>	<p>De ligging van mijn bedrijf in de 250 meter zone betekent dat de mogelijkheden om het bedrijf verder te ontwikkelen ernstig worden beperkt.</p>	<p>De 250 meter zone is een uitvoerend beleid. Het aanvullend beleid heeft als achtergrond het feit dat de belasting van het milieu met ammoniak per oppervlakte eenheid dicht bij het emissiepunt hoger is dan op grotere afstanden. Op korte afstand van kwetsbare gebieden zal het effect van een geringe uitbreiding van een veehouderij op dat kwetsbare gebied aanzienlijk zijn. Om te voorkomen dat de algemene spanningen op het gebied van emissiebeperking teniet worden gedaan door de invloed van deze bedrijven gelegen op zeer korte afstand van deze kwetsbare gebieden, is voor bedrijven gelegen in die gebieden en in een zone van 250 meter er om heen aanvullend beleid gemaakt. Bij het tot stand komen van de Wet ammoniak en veehouderij is als uitgangspunt genomen dat een bedrijf met melkrundvee bestaanrecht moet hebben. Vandaar dat is uitgegaan van een toegestane emissie voor een bedrijf met melkrundvee die overeenkomt met 110 melkkoelen en 77 stuks vrouwelijk jongvee. Deze omvang wordt gezien als een volwaardig gezinsbedrijf met voldoende bestaansmogelijkheid op basis van traditionele stallen. Binnen het aanvullend beleid is onder bepaalde voorwaarden (emissiearm, biologisch) nog uitbreiding van veehouderij mogelijk. Indien ook deze mogelijkheden benut zijn, is volgens de bedoeling van de Wav verdere groei op genoemde locatie niet meer mogelijk.</p>
<p>7 inspreker A2</p>	<p>De camping het Grootte Zand is op de ontwerp kaart aangegeven als EHS. Hier worden 300 nieuwe vakantiebungalows gebouwd inclusief de daarbij behorende voorzieningen zoals riolering en besirating. Daarom is dit wel mogelijk en uitbreiding van mijn melkveehouderij niet</p>	<p>De mogelijkheden tot ombouw van de camping "het Grootte Zand" naar een terrein met voornamelijk vakantiebungalows worden bepaald door het bestemmingsplan buitengebied van uw gemeente. In het bestemmingsplan van voorheen de gemeente Beilen is destijds de ontwikkeling van de camping in de richting van een terrein met vakantiebungalows mogelijk gemaakt. Ondanks het feit dat ontwikkeling van een dergelijk terrein in de EHS minder gewenst is, zijn er voor de provincie geen juridische</p>

kaart
handhaven

kaart
handhaven

		<p>mogelijkheden om het tegen te gaan.</p> <p>Uw melkveehouderij bedrijf heeft te maken met de Wet veehouderij en ammoniak en daarin is geregeld dat in een zone van 250 meter rond kwetsbare gebieden geen uitbreiding dan wel uitbreidingsmogelijkheden zijn voorwaardelijk is. De verschillen in uitbreidingsmogelijkheden zijn een gevolg van het verschillen van de regelgeving die van toepassing is. Overigens valt uw bedrijf in de 250 meter zone niet vanwege de camping maar vanwege het bos en natuurgebied "het Grootte Zand".</p>	
<p>8 inspreker A3</p>	<p>Het betreffende gebied is begin jaren 70 aangelegd als productiebos en beplant met dennenbomen. Het gebied kenmerkt zich door een duidelijke monocultuur en krijgt steeds meer een recreatieve functie mede ingegeven door een kampeerboerderij op enkele honderden meters van het bedrijf. Omdat het een monocultuur met lage natuurwaarden en een recreatieve functie betreft is het gebied niet als verzuringsgevoelig aan te merken.</p>	<p>De kaarten met voor verzuring gevoelige gebieden op basis van de Interimwet ammoniak en veehouderij d.d. 31 december 2001 zijn in de afgelopen 10 jaar na uitvoerige inspraak tot stand gekomen. De gebieden groter dan 5 hectare zijn van rechtswege aangewezen en gebieden kleiner dan 5 hectare eventueel door aanwijzing op grond van de gemeentelijke verordening. Deze situatie is het vertrekpunt voor de huidige Wav Het bosgebied tussen Kolonievlaart en Esmeer is destijds inderdaad aangelegd als productiebos. Het bos is aangelegd voor 1 mei 1988 en is op grond van de lav aangemerkt als voor verzuring gevoelig. Op grond van de aanwijzing van het gebied door de gemeente (lav), is het gebied op de Kaart Wav opgenomen. In de spelregels die minister Pronk heeft gepresenteerd voor het mogelijk maken van uitruil van EHS-gebieden heeft hij onder andere aangegeven dat het bij ruilen dient te gaan om kleine natuurgebieden (grens van 10 hectare) en om gebieden met lage natuurwaarde (bos met multifunctioneel karakter). Aan deze afweging komt de provincie Drenthe in het geheel niet toe omdat uitruil van EHS-gebieden alleen is voorbehouden aan reconstructieprovincies. Zonder het hebben van de mogelijkheid tot uitruil is het niet logisch en niet nuttig om gebieden inhoudelijk te beoordelen op basis van de spelregels. Conclusie is dan ook dat op grond van de Wav in Drenthe alle voor verzuring gevoelig gebieden (lav) d.d. 31 december 2001 die zijn gelegen binnen de EHS als kwetsbaar op de kaart Wet ammoniak en veehouderij moet staan.</p>	<p>kaart handhaven</p>
<p>9 inspreker A4</p>	<p>Inspreker verzoekt het bosje gelegen bij de Stuw 7 dat kleiner dan 10 ha is van de kaart te halen. Waarom moet</p>	<p>Volgens de gehanteerde systematiek wordt beheersgebied met als doel het ontwikkelen van akkerkruiden in het kader van de Wav niet tot de EHS</p>	<p>kaart aanpassen</p>

	vanwege een dergelijk bosje ons gezinsbedrijf op slot.	gerekend. Het bosje staat ten onrechte als kwetsbaar op de kaart. De kaart wordt aangepast.	
10 inspreker A5	Op kaart 2 is het omcirkelde gebied ten onrechte aangeduid als natuurgebied. Via inspraak op een voorontwerp begrenzingsplan is het nu beheersgebied. Verder is van het beheersgebied ten noorden van het midden van Wapserveen de doelstelling gewijzigd van flora in fauna. Dientengevolge hoort het beheersgebied niet op de ontwerp kaart Wav.	De opmerking ten aanzien van de status van het omcirkelde gebied nabij de polder Ten Kate is terecht. Het betreft beheersgebied uit het Gebiedsplan Drenthe. De kaart van het Gebiedsplan wordt hierop aangepast. Deze gecorrigeerde aanduiding komt daarmee vervolgens ook goed op de kaart Wav.	kaart aanpassen
11 inspreker A5	Het verzuringsgevoelige gebied dat op kaart 4 staat, is geen verzuringsgevoelig gebied omdat het natte natuur betreft. Ook heeft dit gebied nooit op de onlangs ingetrokken kaart van het ARP van de gemeente Westerveld gestaan	De kaarten met voor verzuring gevoelige gebieden op basis van de Interimwet ammoniak en veehouderij d.d. 31 december 2001 zijn in de afgelopen 10 jaar na uitvoerige inspraak tot stand gekomen. Het aangegeven gebied op kaart 4 staat wel op de kaart van de toenmalige gemeente Havelte. Het gebied valt eveneens onder de EHS en staat dus terecht op de kaart als kwetsbaar gebied Omdat zich in de om het kwetsbare gebied aangegeven 250 meter zone geen dierenverblijven bevinden heeft deze aanduiding geen gevolgen.	kaart handhaven
12 inspreker A5	De EVZ die op kaart 4 staat aangegeven, staat ten onrechte op de kaart. De plaats waar deze EVZ nu is aangegeven verbindt niets, aan het westelijke eind is helemaal geen natuurgebied aanwezig.	Het doel van de verbindingzone is een verbinding tot stand te brengen met de Steenwijker Aa. De aangegeven verbindingzone behoort niet tot de categorie schraal en hoort om die reden niet op de kaart Wav.	kaart aanpassen
13 inspreker A6	Inspreker wil de weg naar schaalvergroting, als gevolg van de huidige landbouwpolitiek, verder inslaan en stelt een aanpassing van de 250 meter zone voor.	In het kader van de landbouwpolitiek zijn meer mogelijkheden in beeld dan alleen schaalvergroting. Indien u als ondernemer kiest voor een verdere schaalvergroting dan is onder andere de huidige omvang en ligging van het bedrijf bepalend voor de mogelijkheden en de beperkingen ten aanzien van die keuze. De ligging van uw bedrijf binnen de 250 meter zone biedt misschien voor de melkveehouderij nog uitbreidingsmogelijkheden in biologische richting of door het bouwen van een emissiearme huisvestingssysteem. De kaarten met voor verzuring gevoelige gebieden op basis van de Interimwet ammoniak en veehouderij d.d. 31 december 2001 zijn in de afgelopen 10 jaar na uitvoerige inspraak tot stand gekomen. De gebieden	kaart handhaven

		<p>groter dan 5 hectare zijn van rechtswege aangewezen en gebieden kleiner dan 5 hectare eventueel door aanwijzing op grond van de gemeentelijke verordening. Deze situatie is het vertrekpunt voor de huidige Wav. Hoewel uiteindelijk de gemeente bij een daadwerkelijke vergunningaanvraag verantwoordelijk is voor de meting van de afstand tussen dierenverblijf en kwetsbaar gebied, hebben wij uw situatie op kaart gemeten. Uitkomst van de meting is dat ook indien gerekend wordt vanaf de punt van de stal en bij het kwetsbare gebied een deel rond de woning niet wordt meegerekend, dan nog blijft het bedrijf in de 250 meter zone liggen. Aanpassing van het kwetsbare gebied is niet toegestaan en niet gewenst.</p>	
<p>14 inspreker A7</p>	<p>Het betreffende verzuringsgevoelige gebied krijgt steeds meer een recreatieve functie. Er is de mogelijkheid om in het bos te wandelen en te fietsen. Ook is er een camping, waarvan de bezoekers gebruik maken van het bos. Het bos heeft dus een multifunctioneel karakter met lage natuurlijke waarden.</p>	<p>De kaarten met voor verzuring gevoelige gebieden op basis van de Interimwet ammoniak en veehouderij d.d. 31 december 2001 zijn in de afgelopen 10 jaar na uitvoerige inspraak tot stand gekomen. De gebieden groter dan 5 hectare zijn van rechtswege aangewezen en gebieden kleiner dan 5 hectare eventueel door aanwijzing op grond van de gemeentelijke verordening. Deze situatie is het vertrekpunt voor de huidige Wav. In de spelregels die minister Pronk heeft gepresenteerd voor het mogelijk maken van uitruil van EHS-gebieden heeft hij onder andere aangegeven dat het bij ruilen dient te gaan om kleine natuurgebieden (grens van 10 hectare) en om gebieden met lage natuurwaarde (bos met multifunctioneel karakter). Aan deze afweging komt de provincie Drenthe in het geheel niet toe omdat uitruil van EHS-gebieden alleen is voorbehouden aan reconstructieprovincies. Zonder het hebben van de mogelijkheid tot uitruil is het niet logisch en niet nuttig om gebieden inhoudelijk te beoordelen op basis van de spelregels. Conclusie is dan ook dat op grond van de Wav in Drenthe alle voor verzuring gevoelig gebieden (lav) d.d. 31 december 2001 die zijn gelegen binnen de EHS als kwetsbaar op de kaart Wet ammoniak en veehouderij moet staan. Ook nu de boswachterij Dwingeloo steeds meer een recreatieve functie krijgt, blijft deze verzuringsgevoelig. Het is niet toegestaan en niet gewenst om de begrenzing van het kwetsbare gebied aan te passen</p>	<p>kaart handhaven</p>

<p>15 inspreker A8</p>	<p>Het leggen van een zone rond een natuurgebied is een aanslag op een anders bezit. Wat zou u vinden als landbouw een ontwikkelingszone van 250 meter in natuurgebied zou claimen. Dus een buffering die 250 meter in het natuurgebied ligt. Natuurorganisaties zouden dit waarschijnlijk dierfistal noemen.</p>	<p>De invloed van de ammoniakuitstoot van veehouderijen op kwetsbare natuur is voor de regering en 1° en 2° Kamer van dermate belang geweest dat zij de Wet ammoniak en veehouderij hebben uitgevaardigd. Deze wet is bedoeld om verzuringsgevoelige natuur te beschermen. De wet kent een generiek en een aanvullend beleid. Het aanvullend beleid in kwetsbare gebieden en in een zone van 250 meter er om heen heeft als achtergrond het feit dat de belasting van het milieu met ammoniak per oppervlakte-eenheid dicht bij het emissiepunt hoger is dan op grotere afstanden. Op korte afstand van kwetsbare gebieden zal het effect van een geringe uitbreiding van een veehouderij op dat kwetsbare gebied aanzienlijk zijn. Om te voorkomen dat de algemene inspanningen op het gebied van emissiebeperkingen teniet worden gedaan door invloed van deze bedrijven op korte afstand van deze gebieden, is voor bedrijven gelegen in kwetsbare gebieden en een zone van 250 meter er om heen aanvullend beleid gemaakt. Dit aanvullend beleid stelt regels ten aanzien van bedrijfsuitbreiding.</p> <p>Regering en 1° en 2° Kamer zijn in meerderheid van mening dat genoemde maatregelen van maatschappelijk belang zijn.</p> <p>Indien regering en kamers in meerderheid op grond van maatschappelijk belang besluiten tot wetgeving die een landbouwontwikkelingszone tot gevolg heeft, dan zal ook daaraan uitwerking gegeven worden.</p>	<p>kaart handhaven</p>
<p>16 inspreker A8</p>	<p>Inspreker heeft bezwaar tegen de volgens hem door de toepassing van de wet opgeroepen rechtsongelijkheid. Bepaalde activiteiten als het houden van paarden en schapen als ook biologische landbouw worden vrijgelaten.</p> <p>inspreker heeft een hinderwetvergunning voor 1379 kg NH3. Hiermee kan hij zelf bepalen hoe hij deze over de rundveediersoorten wil verdelen</p>	<p>Veehouderijen binnen de zone krijgen te maken met een emissieplafond, een maximaal toegestane emissie van ammoniak uit dierenverblijven. Binnen dit plafond mogen veehouders inderdaad zelf weten welke en hoeveel dieren ze willen houden. Het plafond wordt in beginsel berekend op basis van de vergunde situatie en gecorrigeerd naar op dat moment vergunde stalsystemen. Dit wordt de gecorrigeerde ammoniakemissie genoemd. Door het toepassen van emissiearme stalsystemen kan binnen het gecorrigeerde ammoniakplafond het aantal dieren nog uitgebreid worden. Op de regel dat niet boven de gecorrigeerde ammoniakemissie mag worden uitgekomen gelden enkele uitzonderingen. Voor uitbreidingen in schapen, paarden, biologisch gehouden diersoorten en dieren die in</p>	<p>kaart handhaven</p>

		<p>hoofdzaak voor natuurbeheer worden gehouden, geldt helemaal geen plafond. Er is door regering en kamers in meerderheid voor gekozen om voor verzuring gevoelige gebieden binnen en buiten de EHS verschillend te behandelen. Ook voor bepaalde diersoorten en de wijze van houden van dieren is vanuit maatschappelijk belang voor een verschil in behandeling gekozen. De mening dat hier sprake is van rechtsongelijkheid wordt op grond van de bewuste keuze niet gedeeld.</p>	
17 inspreker A8	<p>De kwetsbaarheid van het natuurgebied Smalbroeken ten aanzien van nitraatuitspoeling is gering. Dit blijkt uit het Provinciaal Omgevingsplan (POP) kaart 14.</p>	<p>De Wet ammoniak en veehouderij stelt regels ten aanzien van de emissie van ammoniak uit veehouderijen. Er is geen relatie met het al dan niet gevoelig zijn voor nitraatuitspoeling. Het meer of minder uitspoelingsgevoelig zijn is in dit geval dan ook niet van belang.</p>	kaart handhaven
18 inspreker A8	<p>De grens rond het natuurgebied is niet overal exact gelijk.</p>	<p>Op de gemeentelijke kaart zijn de "houtwallen" langs de ijsbaan als verzuringsgevoelig aangemerkt (lav). Worden die bij het bepalen van de 250 meter betrokken dan ontstaat het huidige kaartbeeld.</p>	kaart handhaven
19 inspreker A8	<p>In het betreffende natuurgebied loopt zomers een grote kudde koelen. Ordenen moet dan eerst bij jezelf beginnen en niet bij je buurman. Dus maaien en afvoeren van het maaisel zonder dierweide</p>	<p>In de Wet ammoniak en veehouderij is sprake van emissie uit dierenverblijven. Meestal zal het duidelijk zijn wat een dierenverblijf is en wat niet. Een dierenverblijf is een dierenverblijf voorzover het tot de inrichting behoort. Genoemd natuurgebied met daarin zomers een grote kudde koelen behoort niet tot een inrichting en is dus geen dierenverblijf. Overschakelen op een beheer van maaien en afvoeren in het natuurgebied zal niet tot gevolg hebben dat het aanvullend beleid een andere inhoud zal krijgen.</p>	kaart handhaven
20 inspreker A8	<p>Inspreker is van mening dat in zone IV van het POP pariteit tussen landbouw en natuurdoeleinden is. Het Drentse Aa gebied krijgt door landschapsparkplannen steeds meer een natuur invulling. Om de pariteit geen geweld aan te doen moet zijn bedrijf met een huiskavel van ± 58 hectare de volledige landbouwmogelijkheden blijven behouden.</p>	<p>Voor zone IV is in het POP de volgende doelstelling opgenomen. In deze zone zijn de doeleinden van landbouw, natuur, landschap en cultuurhistorie van belang. De onderlinge verhouding verschilt per gebied. In deze gebieden is vaak een grote samenhang tussen vooral natuur, milieu en water. Het beleid richt zich er op om de samenhang tussen de functies landbouw en natuur te versterken. Het is de bedoeling om bij de ontwikkeling van projecten in het kader van het beek- en esdorpenlandschap zowel projecten op te nemen ten behoeve van de blijvende landbouw als ten behoeve van natuur en cultuurhistorie. Overigens ligt uw bedrijf buiten de begrenzing van het Nationaal beek- en</p>	kaart handhaven

		<p>esdopenlandschap.</p> <p>Bij de uitwerking van zone IV is aangegeven dat in deze zone naar een bijzondere omgevingskwaliteit wordt gestreefd. Het streven is hierbij gericht om de ammoniakemissie in evenwicht te brengen met de draagkracht van de gewenste natuur. Dit is nader uitgewerkt in het Plan van Aanpak Regionaal mest- en ammoniakbeleid in Drenthe. Hierbij wordt prioriteit gelegd bij de kwetsbare verzuring gevoelige gebieden binnen de EHS. Voor zone IV is in het POP in feite al een soort aanvullend beleid zoals uitgewerkt in de Wet ammoniak en veehouderij voorzien.</p> <p>De Wet ammoniak en veehouderij stelt voor bedrijven in kwetsbare gebieden binnen de EHS en in een 250 meter zone er om heen regels aan bedrijfsuitbreidingen. Deze regels kunnen bij een bepaalde bedrijfsomvang verdere bedrijfsuitbreiding in de weg staan.</p>	
21 inspreker A8	<p>Op de POP kaart nummer 14 grenst grote nitraatkwetsbaarheid aan geringe kwetsbaarheid. Er is geen variabele (tussenvolgende fase) gebied tussen. In werkelijkheid kan dit natuurlijk niet. Uit waterbrononderzoek blijkt dat de nitraat en nitrietnormen ver onder de drinkwaternormen liggen. Dus ook de grondslag van kaart 14 deugt niet.</p>	<p>Kaart nummer 14 uit Provinciaal Omgevingsplan heeft geen relatie met de Wet ammoniak en veehouderij. Verder maakt kaart nummer 14 geen deel uit van de ter inzage gelegde stukken. Daarom wordt op de reactie ten aanzien van kaart nummer 14 niet ingegaan.</p>	kaart handhaven
22 inspreker A8	<p>Inspreker vecht de juridische basis van de plannen aan. Het gaat daarbij om rechtsongelijkheid tussen diersoorten en ook om de mededeling dat alle beroepsmogelijkheden benut zullen worden.</p>	<p>Er is door regering en kamers in meerderheid voor gekozen om voor verzuring gevoelige gebieden binnen en buiten de EHS verschillend te behandelen. Ook voor bepaalde diersoorten en de wijze van houden van dieren is vanuit maatschappelijk belang voor een verschil in behandeling gekozen. Op de procedure tot het vaststellen van de kaart is de Algemene wet bestuursrecht van toepassing. Dit betekent dat in verschillende fasen van besluitvorming ingesproken dan wel bezwaar gemaakt kan worden. Het staat een ieder vrij om daar op zijn wijze gebruik van te maken.</p>	kaart handhaven
23 inspreker A9	<p>Inspreker verzoekt om een zodanig deel van de houtopstand niet verzuringsgevoelig te verklaren, zodat er voldoende afstand komt voor een normale bedrijfsontwikkeling.</p>	<p>De kaarten met voor verzuring gevoelige gebieden op basis van de Interimwet ammoniak en veehouderij d.d. 31 december 2001 zijn in de afgelopen 10 jaar na uitvoerige inspraak tot stand gekomen. De gebieden groter dan 5 hectare zijn van rechtswege aangewezen en gebieden kleiner</p>	kaart handhaven

		<p>dan 5 hectare eventueel door aanwijzing op grond van de gemeentelijke verordening. Deze situatie is het vertrekpunt voor de huidige Wav. In de spelregels die minister Pronk heeft gepresenteerd voor het mogelijk maken van uitruil van EHS-gebieden heeft hij onder andere aangegeven dat het bij ruilen dient te gaan om kleine natuurgebieden (grens van 10 hectare) en om gebieden met lage natuurwaarde (bos met multifunctioneel karakter). Aan deze afweging komt de provincie Drenthe in het geheel niet toe omdat uitruil van EHS-gebieden alleen is voorbehouden aan reconstructieprovincies. Zonder het hebben van de mogelijkheid tot uitruil is het niet logisch en niet nuttig om gebieden inhoudelijk te beoordelen op basis van de spelregels. Conclusie is dan ook dat op grond van de Wav in Drenthe alle voor verzuring gevoelig gebieden (lav) d.d. 31 december 2001 die zijn gelegen binnen de EHS als kwetsbaar op de kaart Wet ammoniak en veehouderij moet staan.</p> <p>Hoewel het bepalen van de afstand tot bij een uitbreidingsaanvraag een taak is van de gemeente, is toch op kaart de afstand bepaald tussen de meest dichtbij gelegen punt van de stal en het bosgebied. De afstand is ongeveer 220 meter. Aanpassing van de begrenzing van het kwetsbare gebied bij de Moere is niet toegestaan en niet gewenst.</p>	kaart handhaven
24 inspreker A10	<p>Inspreker verzoekt de begrenzing van het verzuringsgevoelige gebied zodanig aan te passen dat zijn bedrijfsgebouwen buiten de 250 meter zone komen te vallen. Het betreffend bosperceeltje is particulier bezit daarom is aanpassing niet onoverkomelijk.</p> <p>De grens loopt dwars door mijn stal hetgeen een moeilijk werkbare situatie oplevert.</p>	<p>Voor de Wet ammoniak en veehouderij maakt het niet uit of een kwetsbaar gebied particulier dan wel overheidseigendom is. Voor beide geldt het aanvullend beleid. Het kwetsbare gebied van waaruit de 250 meter zone komt is opgenomen omdat het gebied in POP-zone V ligt en volledig is omgeven door begrensd natuurgebied. Aanpassing van het kwetsbare gebied is niet toegestaan en niet gewenst.</p> <p>Het bepalen van de afstand bij een uitbreidingsaanvraag is een taak van de gemeente, die daarbij uit moet gaan van de meest dichtbij gelegen punt van de stal tot het kwetsbare gebied. Op kaart is de afstand gemeten en deze bedraagt ongeveer 230 meter.</p>	
25 inspreker A10, A16, A29, A51, A71	<p>De stal ligt in zone I gebied van het Provinciaal Omgevingsplan, een gebied waar je je als agrariër moet kunnen ontplooiën. Maar met deze regelgeving wordt het</p>	<p>De doelstelling voor zone I is in het POP als volgt geformuleerd: In deze zone staat uitoefening van de landbouw op bedrijfseconomische grondslag voorop. Recreatief medegebruik wordt bevorderd voorzover dit de</p>	kaart handhaven

	<p>bedrijf stilgelegd</p>	<p>landbouwkundige hoofdfunctie niet wezenlijk aantast. Zone I biedt dus voor wat betreft het POP ruime mogelijkheden, maar de provinciale indeling in zone I vrijwaart de in deze zone liggende gebieden niet van door de rijksoverheid vastgestelde wetgeving. Bij het tot stand komen van de Wet ammoniak en veehouderij is als uitgangspunt genomen dat een gezinsbedrijf met melkrundvee bestaansrecht moet hebben. Vandaar dat is uitgegaan van een toegestane emissie voor een bedrijf met melkrundvee die overeenkomt met 110 melkkoeien en 77 stuks vrouwelijk jongvee. Deze omvang wordt gezien als een volwaardig gezinsbedrijf met voldoende bestaansmogelijkheden op basis van traditionele stallen. Bij gebruikmaking van emissiearme technieken kan een dergelijk bedrijf zelfs nog verder groeien. Zone I biedt dus voor wat betreft het POP ruime mogelijkheden, maar een provinciale indeling in zone I vrijwaart de in deze gebieden liggende bedrijven evenmin van door de rijksoverheid vastgestelde Wav.</p>	
<p>26 inspreker A12</p>	<p>Het bedrijf valt waarschijnlijk binnen de 250 meter zone doordat een beheersgebied tot de ecologische hoofdstructuur is gerekend. Tegen deze begrenzing tot beheersgebied is beroep aangetekend. Insprekers zijn van mening dat de ammoniakkaart niet mag worden vastgesteld voordat de status beheersgebied onherroepelijk is geworden.</p>	<p>De bezwaren zijn gericht tegen de begrenzing van het beheersgebied zoals opgenomen in het begrenzingenplan zuidwest Drenthe en later in het Integraal Gebiedsplan. Een ingediend bezwaar heeft in deze planprocedure geen opschortende werking. Het staat dus ook een besluit tot vaststelling van de kaart Wet ammoniak en veehouderij niet in de weg. In beide procedures is intussen op verschillende gronden de uitspraak: niet ontvankelijk. In het beheersgebied is de doelstelling gericht op het ontwikkelen van akkerkruiden behorende bij graanteelt en deze doelstelling wordt niet als verzuringsgevoelig beschouwd. Het bos gelegen aan de rand van de Noordesch is wel als kwetsbaar gebied opgenomen op de ontwerp kaart Wav. De bedrijfsgebouwen vallen binnen de 250 meter zone vanaf het bos</p>	<p>kaart handhaven</p>
<p>27 inspreker A13</p>	<p>In 1998 is het bedrijf verplaatst vanuit een begrensd natuurontwikkelingsgebied naar de Koelenweg. Het nu als verzuringsgevoelig aangemerkt bosgebied werd destijds nog aangemerkt als productiebos c.q.</p>	<p>In de Wet ammoniak en veehouderij worden ten aanzien van uitbreiding van bedrijven in kwetsbare gebieden en in een zone van 250 meter er om heen regels gesteld. Melkveehouderijbedrijven kunnen zonder enige beperking vanuit de Wav doorgroeien tot 110 melkkoeien en 77 stuks</p>	<p>kaart handhaven</p>

	<p>multifunctioneel bos. Een bedrijf verplaatst door de overheid na vier jaar weer op slot kan toch niet de bedoeling zijn. De verplaatsing was mede bedoeld om dochter en schoonzoon een onbekermerde toekomst te geven. Gaarne aanpassing van het verzuringsgevoelig gebied waardoor het bedrijf buiten de 250 meter zone valt</p>	<p>vrouwelijk jongvee. Daarnaast kan emissiearm uitgebreid worden mits de ammoniakemissie van de gehele veehouderij niet mee bedraagt dan 1345,3 kg (gelijk aan de ammoniakemissie van 110 melkkoeien en 77 stuks vrouwelijk jongvee). Gelet op de huidige veebezetting van 85 stuks melkvee en 66 stuks jongvee kan het bedrijf nog ongeveer 30% uitbreiden voordat tot een emissiearme stalsysteem moet worden overgegaan voor verdere uitbreiding. Het bedrijf zit dus niet op slot. Daarnaast is inmiddels samen met de NLTO een stappenplan inventarisatie veehouderijen in 250 meter zone afgesproken, zodat een actueel overzicht ontstaat van alle veehouderijen binnen deze zone. Doel is het opstellen van stimuleringsmaatregelen voor de knelgevallen.</p>	
<p>28 inspreker A13, A16, A25, A31, A73,C3,C5, C6</p>	<p>Doordat het bedrijf in de 250 meter zone valt zal de waarde van het bedrijf in belangrijke mate dalen en daarmee ook de kredietwaardigheid.</p>	<p>De waarde van een bedrijf is afhankelijk van veel verschillende factoren. Of en in hoeverre het gelegen zijn in een 250 meter zone en het daardoor van toepassing zijn van aanvullend beleid van invloed zijn op de waarde van het bedrijf is nu nog niet te constateren. In de Wet ammoniak en veehouderij zijn geen bepalingen opgenomen die voorzien in de vergoeding van een eventueel geconstateerde waardedaling van bedrijven. Eventuele gevolgen vloeien rechtstreeks voort uit de Wet ammoniak en veehouderij die door de rijksoverheid is vastgesteld. De provincie Drenthe gaat er van uit dat het besluit tot het vaststellen van de kaart Wav voor haar in elk geval niet tot enige financiële aansprakelijkheid leidt. In de Memorie van Toelichting op de Wet ammoniak en veehouderij wordt specifiek aangegeven dat aansprakelijkheid voortvloeit uit de wet zelf. De letterlijke tekst luidt: 'Of een gebied als kwetsbaar moet worden aangemerkt is overigens net afhankelijk van aanduiding in een plan of kaart, maar vloeit, net als bij de voor verzuring gevoelige gebieden van de Interimwet, rechtstreeks uit de wet zelf voort.'</p>	<p>kaart handhaven</p>
<p>29 inspreker A14</p>	<p>Een deel van het perceel bos in de nabijheid van ons bedrijf is destijds aangeplant in het kader van de ruilverkaveling en is nu opgenomen in de EHS.</p>	<p>In de ruilverkaveling Anloo is het bestaande bosje inderdaad vergroot tot zijn huidige omvang. Ingeplant in de ruilverkaveling Anloo betekent in de meeste gevallen ook ingeplant voor 1 mei 1988 en daardoor verzuringsgevoelig ingevolge de lav. De 250 meter grens is echter niet alleen gebaseerd op genoemd bosperceel, maar ook op het daaraan</p>	<p>kaart handhaven</p>

		<p>grenzende beekdal van de Scheebroekeroop. Dit beekdal is in zijn geheel als kwetsbaar aangemerkt. Het terugbrengen van de kwetsbaarheid tot het "oorspronkelijke" bosperceel brengt geen oplossing. Bovendien is in de spelregels die minister Pronk heeft gepresenteerd voor het mogelijk maken van uitruil van EHS-gebieden onder andere aangegeven dat het bij ruilen dient te gaan om kleine natuurgebieden (grens van 10 hectare) en om gebieden met lage natuurwaarde (bos met multifunctioneel karakter). Aan deze afweging komt de provincie Drenthe in het geheel niet toe omdat uitruil van EHS-gebieden alleen is voorbehouden aan reconstructieprovincies. Zonder het hebben van de mogelijkheid tot uitruil is het niet logisch en niet nuttig om gebieden inhoudelijk te beoordelen op basis van de spelregels. Conclusie is dan ook dat op grond van de Wv in Drenthe alle voor verzuring gevoelig gebieden (lav) d.d. 31 december 2001 die zijn gelegen binnen de EHS als kwetsbaar op de kaart Wet ammoniak en veehouderij moet staan. Aanpassing van de EHS in het beekdal is niet toegestaan en niet gewenst.</p>	kaart handhaven
30 inspreker A16	<p>Op het bedrijf worden 60 melkkoeien, ongeveer 20 pinken, 20 kalveren en 4496 legkippen gehouden. Deze dieren worden gehouden op 44 hectare die bij ons bedrijf hoort. Het komt er dus op neer dat we inclusief onze intensieve tak ongeveer grondgebonden zijn en voldoen aan de Minasnorm voor 2003.</p>	<p>De Wet ammoniak en veehouderij is gericht op het reguleren van de ammoniakuitstoot vanuit dierenverblijven. De Minas is gericht op het bij bemesting zo doelmatig gebruik maken van mineralen en het terugdringen van het mestoverschot. Hoewel ze beide met omgevingskwaliteit te maken hebben, betekent passen binnen de ene regeling niet automatisch passen binnen de andere regeling.</p>	kaart handhaven
31 inspreker A16, A57	<p>Nu de provincie er voor heeft gezorgd dat ons bedrijf binnen de 250 meter zone komt te liggen, is het niet meer dan redelijk dat de provincie een bedrijfsverplaatsing bekostigt.</p>	<p>De nieuwe regelgeving voor ammoniakemissie uit dierenverblijven kent een emissiegerichte benadering voor heel Nederland met daarnaast aanvullend beleid voor kwetsbare gebieden. Hiertoe is in de Wet ammoniak en veehouderij een speciale regeling opgenomen. Gedeputeerde Staten moeten in een apart besluit vaststellen waar de begrenzing van de "EHS" loopt, dit op kaarten vastleggen en bekend maken. Die kaarten moeten het mogelijk maken eenvoudig vast te stellen of een bepaald verzuringsgevoelig gebied binnen de "EHS" ligt. In Drenthe is er voor gekozen om – conform de uitgesproken wens van de wetgever in de nota van wijzigingen d.d. 9 november 2001 – in overleg met de</p>	kaart handhaven

		<p>gemeenten één kaart te maken waarop de kwetsbare gebieden staan aangegeven inclusief de 250 meter zone. Eventuele gevolgen vloeien rechtstreeks voort uit de Wav die door de rijksoverheid is vastgesteld. De provincie kan op basis van het besluit tot vaststelling van deze kaart niet verantwoordelijk gehouden worden voor eventuele nadelige gevolgen die bedrijven ondervinden van de Wav. Dit betekent ook dat de provincie niet gehouden is de verplaatsing van een bedrijf te bekostigen.</p>	
32 inspreker A16	<p>De Wet ammoniak en veehouderij discrimineert. De mestproductie van een "gangbare" koe of kip verschildt niet van de mestproductie van een "biologische" koe of kip. Discriminatie mag niet volgens de grondwet dus de Wav is ongrondwettelijk.</p>	<p>De wetgever heeft vanuit maatschappelijk belang in meerderheid besloten om voor bepaalde biologisch gehouden dieren meer mogelijkheden toe te staan. Wat betreft het al dan niet strijdig zijn met de Grondwet is de provincie van mening dat een discussie daarover op een ander niveau gevoerd moet worden. Voor de provincie is de Wav uitgangspunt.</p>	kaart handhaven
33 inspreker A16, C5	<p>Per 1 februari 2002 is het Integraal Gebiedsplan Natuur en landschapsdoelen in Drenthe vastgesteld. Hierin is vastgesteld welke gebieden subsidie kunnen krijgen voor het beheren van natuur. Tot grote verbazing is dat op mijn bedrijf niet mogelijk terwijl we volgens de provincie zo dicht tegen de natuur liggen dat niet meer voldoende uitgebreid mag worden.</p>	<p>In het Integraal Gebiedsplan Natuur- en landschapsdoelen in Drenthe zijn natuurgebieden en beheersgebieden begrensd. Binnen de begrenzing zijn respectievelijk de Subsidieregeling Natuurbeheer en de Subsidieregeling Agrarisch Natuurbeheer van toepassing en kunnen subsidies verkregen worden indien meegewerkt wordt aan het behalen van de gestelde natuurodoelen. Bij de begrenzing worden zo veel mogelijk logische grenzen gehanteerd. Dit om een doelmatige inzet van subsidie te bevorderen. Terecht is geconstateerd, dat buiten de begrenzing een enkele uitzondering daargelaten, geen subsidie mogelijk is. Omdat het bedrijf ligt binnen 250 meter van kwetsbaar gebied (Orvelterzand) is het aanvullend beleid van de Wav op het bedrijf van toepassing</p>	kaart handhaven
34 inspreker A16	<p>De Wav is door de Tweede en Eerste Kamer aanvaard om de problemen met de intensieve veehouderij in het zuiden van Nederland op te lossen met subsidies via reconstructie. Het noorden heeft niet voor de milieuproblemen gezorgd maar krijgt nu wel zonder subsidiemogelijkheden de lasten van de Wav te dragen</p>	<p>De Wav is van toepassing in geheel Nederland. De Reconstructiewet concentratiegebieden is, zoals de naam al zegt, uitsluitend van toepassing in concentratiegebieden. In het wetsvoorstel van de Reconstructiewet wordt aan de betreffende provincies een grote mate van vrijheid gelaten om binnen bepaalde randvoorwaarden de meest wenselijke ruimtelijke inrichting in reconstructieplannen vast te stellen. De basis van de wetgeving waaraan uitwerking moet worden gegeven is gelijk, namelijk de Wet ammoniak en veehouderij. Maar voor de reconstructieprovincies is daarnaast een andere wet opgesteld die het mogelijk moet maken om een</p>	kaart handhaven

	<p>goede uitvoering aan het beleid te kunnen geven. Voor ons is de vastgestelde Wet ammoniak en veehouderij het enige instrument en dus ook tevens uitgangspunt.</p>	
35 inspreker A17	<p>Inspreker wil graag specifieke gegevens ontvangen over de gevolgen van het in een 250 meter zone van 9 hectare van hun bedrijf aan de Oosterbuitenweg.</p>	<p>kaart handhaven</p>
36 inspreker A18	<p>Uit de bijgevoegde kaart blijkt dat de 250 meter zone over het bedrijf komt vanuit een boven het Veldstudiecentrum gelegen perceeltje grasland met erachter een ven.</p>	<p>kaart aanpassen</p>
37 inspreker A19, C4	<p>De nieuwe Wet ammoniak en veehouderij geeft aan dat het ammoniakdepositiebeleid van de afgelopen jaren onjuist is geweest. Het is dan ook nu niet juist een zone aan te wijzen van waaruit ammoniak wel schadelijk zou zijn.</p>	<p>kaart handhaven</p>

		<p>zone van 250 meter er om heen aanvullend beleid gemaakt. Aan de overgang van depositie naar emissie ligt de wens tot kwaliteitsverbetering ten grondslag. De conclusie dat het depositiebeleid onjuist was, wordt dan ook niet onderschreven. De overgang van depositiebeleid naar emissiebeleid is juist een bevestiging van de schadelijkheid van ammoniakuitstoot op vegetatie die voor verzuring gevoelig is. Alleen de inzet van maatregelen waarmee de schade zoveel mogelijk kan worden voorkomen is veranderd.</p>	
<p>38 inspreker A19, C4</p>	<p>Op de ontwerp kaart geeft u de gebieden binnen de EHS aan. Tegelijk geeft u aan dat er zoekgebieden zijn en dat de EHS daardoor uitgebreid kan worden. Wie weet er in onze provincie dan nog hoe de ontwikkelingsmogelijkheden er over enkele jaren zullen uitzien</p>	<p>In het Integraal gebiedsplan en in het Natuurgebiedsplan Hunzedal is sprake van zoekgebieden. In het Integraal Gebiedsplan zijn zoekgebieden (ruime jas) aangewezen ten behoeve van akkerkruiden en weidevogels en randen langs landschapselementen. De in deze ruime jas beheersgebieden na te streven natuurdoelen zijn niet verzuringsgevoelig. In het Hunzedal was het de bedoeling om gronden bestemd voor natuurontwikkeling pas na verwerving te begrenzen tot natuurgebied. Deze optie bleek niet houdbaar omdat zonder begrenzing doorlevering "voor natuur" (van aankoper Bureau Beheer Landbouwgronden naar de beheerder en uiteindelijke eigenaar het Drentse landschap) heel lastig zou worden. Ook is bij begrenzing achteraf geen basis beschikbaar voor subsidiëring door het Rijk. Het vastleggen van een nauwkeurige begrenzing van het potentiële natuurgebied vooraf zou echter de flexibiliteit, die voor het ruilproces nodig is, te veel inperken. Pas na verwerving – via aankoop of ruiling – wordt de begrenzing omgezet in een definitieve. De huidige globale begrenzing van het zoekgebied in het natuurgebiedsplan Hunzedal en de te verwachten aanpassingen bij definitieve begrenzing zijn niet van dien aard dat daardoor onzekerheid over de ontwikkelingsmogelijkheden in de gehele provincie ontstaat. Het vastgestelde zoekgebied heeft alleen voor een gebied gelegen achter de Prins Bernhardhoeve tot gevolg gehad dat deze op de kaart Wav terecht is gekomen. Verdere definitieve begrenzing zal niet tot gevolg hebben dat er nog kwetsbare gebieden aan de kaart Wav zullen worden toegevoegd.</p>	

		<p>Het Gebiedsplan Hunzedal is inmiddels op 8 januari 2002 door gedeputeerde staten vastgesteld. Het Natuurgebiedsplan randzone Bargerveen is op 2 juli 2002 vastgesteld. Deze begrenzingen zullen aan de kaart Wav worden toegevoegd.</p>	
<p>39 inspreker A19, C4</p>	<p>Een agrarisch bedrijf eenmaal in het buitengebied gevestigd, moet toch voor langere tijd mogelijkheden hebben om te blijven bestaan en ook te voldoen aan andere regelgeving.</p>	<p>Een agrarisch bedrijf in het buitengebied heeft te maken met alle wet- en regelgeving die op deze bedrijfsvorm betrekking hebben. Dus ook met de Wet ammoniak en veehouderij. Deze wet legt geen beperkingen op aan de bedrijfsomvang die in het verleden vergund is. Zij stelt wel regels ten aanzien van uitbreiding van een reeds vergunde omvang en biedt in sommige gevallen, namelijk in de melkruundveehouderij, nog de mogelijkheid tot doorgroei tot een omvang van 110 melkkoeien en 77 stuks vrouwelijk jongvee. Deze omvang wordt gezien als een volwaardig gezinsbedrijf met voldoende bestaansmogelijkheid op basis van traditionele (niet emissie arme) stallen. Gebruik makend van emissiearme technieken kan een bedrijf nog verder groeien. Ook bestaande bedrijven moeten, indien ze daar niet van zijn uitgezonderd, voldoen aan nieuwe regels.</p>	<p>kaart handhaven</p>
<p>40 inspreker A19, C4</p>	<p>Het bedrijf is gelegen op een plaats dicht bij een aangewezen voorkeustracé voor een ecologische verbindingzone. Verzoek om vast te leggen dat het bedrijf niet verder beperkt gaat worden door aanwijzing of uitbreiding.</p>	<p>De verbindingzone waarvan sprake is verbindt het Mantigerzand met de boswachterij Gees. De verbindingzone is concreet begrensd in het begrenzingsplan Mantingerzand. Hier is dus geen sprake meer van uitwerking van een voorkeustracé. De concrete begrenzing van de ecologische verbindingzone heeft niet tot gevolg gehad dat nieuwe kwetsbare gebieden aan de kaart zijn toegevoegd. Uitbreiding van deze verbindingzone is in de overzienbare toekomst niet aan de orde.</p>	<p>kaart handhaven</p>
<p>41 inspreker A21</p>	<p>Inspreker huurt een vleesvarkensstal. Wil daar niet uitbreiden. Heeft er bezwaar tegen als de stal op basis van de Wav gesloten zou moeten worden.</p>	<p>Bestaande veehouderijen (ook vleesvarkens) binnen de 250 meter zone krijgen te maken met een emissieplafond. Binnen dit plafond mogen veehouders zelf weten hoeveel dieren ze willen houden. Wordt een vergunning aangevraagd die boven dit plafond uitkomt dan moet die geweigerd worden. Het plafond wordt in beginsel berekend op de vergunde situatie. Uit bovenstaande blijkt dat van sluiting op basis van de Wav geen sprake is.</p>	<p>kaart handhaven</p>

42 inspreker A22, A31	Het natuurgebied Dijkjesveen is een open natuurgebied bestemd voor recreatie. Er loopt zowel een fietspad als een wandelroute doorheen.	In de spelregels die minister Pronk heeft gepresenteerd voor het mogelijk maken van uitruil van EHS-gebieden heeft hij onder andere aangegeven dat het bij ruilen dient te gaan om kleine natuurgebieden (grens van 10 hectare) en om gebieden met lage natuurwaarde (bos met multifunctioneel karakter). Aan deze afweging komt de provincie Drenthe in het geheel niet toe omdat uitruil van EHS-gebieden alleen is voorbehouden aan reconstructieprovincies. Zonder het hebben van de mogelijkheid tot uitruil is het niet logisch en niet nuttig om gebieden inhoudelijk te beoordelen op basis van de spelregels. Conclusie is dan ook dat op grond van de Wav in Drenthe alle voor verzuring gevoelig gebieden (lav) d.d. 31 december 2001 die zijn gelegen binnen de EHS als kwetsbaar op de kaart Wiet ammoniak en veehouderij moet staan. Het Dijkjesveen is een nog belangrijk heide terrein met mogelijkheid tot fietsen en wandelen. Ook met de beperkte recreatiemogelijkheden blijft het Dijkjesveen op basis van het bovenstaande een kwetsbaar gebied.	kaart handhaven
43 inspreker A23	De weg Rolde –Assen vormt een veel grotere belasting voor de verzuringsgevoelige gebieden dan ons bedrijf. Er zijn veel maatregelen getroffen om het milieu te sparen en in dierenwelzijn is veel geïnvesteerd, om dat in de toekomst rendabel te kunnen exploiteren is uitbreiding noodzakelijk.	De Wet ammoniak en veehouderij beperkt zicht tot veehouderijen, waarbij het vee in dierenverblijven is gehuisvest. Het al of niet grondgebonden zijn is daarbij geen punt van overweging. Vermindering van de invloed van het verkeer op de kwetsbare gebieden wordt niet in deze wet maar in andere wetten en verordeningen geregeld. Dat er op het bedrijf reeds veel is geïnvesteerd is in milieu en dierenwelzijn is een goede ontwikkeling. Of en in hoeverre hiervoor uitbreiding van het bedrijf nodig is, is een zaak van de ondernemer. Ook voor melkveehouderijbedrijven die binnen de 250 meter zone liggen kent de Wav nog een aantal uitbreidingsmogelijkheden, zoals het zonder beperkingen uitbreiden van uw rundveehouderij tot 110 melkkoeien en 77 stuks jongvee.	kaart handhaven
44 inspreker A23	Het gehele ammoniakbeleid berust op aannames en de bewijsvoering van schade aan het milieu door veehouderijbedrijven is tot op heden niet geleverd	Regering en Tweede en Eerste Kamer hebben op basis van een wetenschappelijk verantwoorde onderbouwing het wenselijk geoordeeld om de Wet ammoniak en veehouderij vast te stellen. In de Wav is aan de provincie opgedragen om een besluit te nemen omtrent de EHS, deze op kaart te zetten en bekend te maken. Hoewel onderbouwing van de wet en bewijsvoering omtrent schade aan het milieu zeer belangrijke onderwerpen	kaart handhaven

		<p>zijn, heeft wat betreft de provincie de discussie hierover elders plaatsgevonden. Voor de provincie is de Wet ammoniak en veehouderij het uitgangspunt. Overigens is in het Plan van Aanpak Regionaal meest- en ammoniakbeleid in Drenthe eenzelfde analyse gemaakt ten aanzien van ammoniakemissie en deze analyse gaf dezelfde uitkomsten als de wetenschappelijke onderbouwing van de Wav.</p>	
<p>45 inspreker A23, A29, A57</p>	<p>Gezien de ligging van ons bedrijf ten opzichte van verzuringsgevoelige gebieden en de meest voorkomende windrichting gaat de ammoniakuitstoot vanaf de verzuringsgevoelige gebieden.</p>	<p>Met de nieuwe regelgeving is gekozen voor een meer emissiegerichte benadering. In het bijzonder de emissie vanuit dierenverblijven. Factoren die daarbij zeker een rol spelen zijn de wind en de windrichting. In de Wav is er echter voor gekozen om rond kwetsbare gebieden en een zone van 250 meter er omheen regels te stellen aan uitbreiding van veehouderijen. De 250 meter zone is om redenen van uitvoerbaarheid (eenvoudig en robuust) niet ook nog gerelateerd aan de heersende windrichting.</p>	<p>kaart handhaven</p>
<p>46 inspreker A23</p>	<p>Inspreker eist dat de grens van de zone moet worden aangepast en wel zo dat de weg Assen-Rolde en de weg door Deurze de grens zal worden van de 250 meter zone.</p>	<p>De kaart Wet ammoniak en veehouderij is zeer zorgvuldig opgebouwd conform het Provinciaal omgevingsplan. De kaart bevat de volgende onderdelen: bestaande bos- en natuurgebieden in de aangeduide milieubeschermingsgebieden, beheersgebieden met een botanische doelstelling en ecologische verbindingzone voorzover zij "schrale" natuurgebieden verbinden. Andere beheersgebieden (bijvoorbeeld ruime gras weidevogels en ruime gras essen) zijn niet als kwetsbaar aangemerkt. De gebieden in de omgeving van het bedrijf zijn natuurgebieden (voorheen relatiemota reservaat) en bestaande natuur en vallen binnen de criteria voor het opbouwen van de kaart. Aan de eis tot aanpassing van de grens kan niet tegemoet worden gekomen. In het 2^e Provinciaal omgevingsplan zal ook op kaart de provinciale EHS in beeld worden gebracht.</p>	<p>kaart handhaven</p>
<p>47 inspreker A23</p>	<p>Op het bedrijf wordt grondgebonden geproduceerd en dat zal in de toekomst zo blijven. Dus bij uitbreiding is grond nodig zodat er een overheveling is van het ene naar het andere bedrijf.</p>	<p>De Wav is gericht op het beperken van de ammoniakuitstoot vanuit dierenverblijven. Grondgebondenheid is daarbij geen criterium. Dat bij grondgebondenheid een uitbreiding van het ene bedrijf een evenzo grote verkleining van het andere bedrijf tot gevolg zal hebben is alleen mogelijk bij dezelfde intensiteit en stalsysteem. Bovendien zou op die manier de emissie buiten de 250 meter zone geringer kunnen worden en in de 250</p>	<p>kaart handhaven</p>

48 inspreker A23	Het Beek- en Esdorpenlandschap waar landbouw een onderdeel van vormt, moet zodanig worden geaccepteerd dat geen verschillen ontstaan ten opzichte van andere gebieden in Nederland.	meter zone groter, hetgeen niet de bedoeling van de Wav is. Voor het Nationaal beek en esdorpenlandschap Drentsche Aa is reeds een beheers-, inrichtings- en ontwikkelingsplan vastgesteld. In dat plan zal zowel voor landbouw als voor natuur en recreatie naar oplossing van bepaalde problemen gestreefd worden. Het beheers-, inrichtings-, en ontwikkelingsplan zal er niet in voorzien dat de kosten in het Nationaal beek- en esdorpenlandschap gelijk zijn aan die in overig Nederland. De kosten in overig Nederland zijn namelijk ook niet overal gelijk. Daarbij als voorbeeld te noemen: de waarde van de grond en het al of niet moeten heien bij het neerzetten van gebouwen.	kaart handhaven
49 inspreker A24	De grond, waarvan het bedrijf gebruik maakt, blijkt op de ontwerp kaart Wav aangewezen als natuurgebied. Tijdens een eerder overleg tussen de gemeente en NLTO, voor het vaststellen van het bestemmingsplan buitengebied, is besloten deze gronden niet aan te wijzen als natuurgebied.	Het begrenzen van landbouwgronden tot beheersgebied, reservaatgebied of natuurontwikkelingsproject is aan GS opgedragen. De begrenzing van genoemde gronden tot natuurontwikkelingsproject is opgenomen in het door GS per 1 december 1999 vastgestelde begrenzingenplan Zuidwest Drenthe. Bij de vaststelling van het Integraal Gebiedsplan Natuur en landschapsdoelen in Drenthe is de term natuurontwikkelingsproject vervangen door natuurgebied. Het gebiedsplan (begrenzingenplan) heeft geen planologische status. De begrenzing van de gebieden mag geen reden zijn de bestemming in het bestemmingsplan buitengebied te wijzigen. Aan de afspraak tussen NLTO en de gemeente over het niet bestemmen tot natuurgebied wordt nog steeds voldaan. Daar waar begrenzing de bevoegdheid van Gedeputeerde Staten is kan een gemeente geen bindende afspraken maken over het al dan niet begrenzen tot natuurgebied. Na verwerving van de begrensde gronden bestaat de mogelijkheid de bestemming te wijzigen in natuurgebied en kan er een situatie ontstaan die niet overeenkomt met de afspraak tussen NLTO en gemeente.	kaart handhaven
50 inspreker A26	In verband met bedrijfsverplaatsing wil inspreker weten of de landingsplaats (Holthuis) buiten de 250 meter zone van het verzuringsgevoelige gebied Stuifgat ligt.	Gs hebben besloten om de nog te realiseren ecologische verbindingzones geen onderdeel uit te laten maken van het besluit. Het gevolg is dat voor verzuring gevoelige onderdelen van die EVZ's niet op de kaart terug komen als voor verzuring gevoelig onderdeel van de EHS. Er	kaart aanpassen

51 inspreker A28	Ons bedrijf bestaat uit circa 41 ha gras- en bouwland ten behoeve van de veehouderij. De cultuurgronden liggen in één kavel bij de bedrijfsgebouwen en liggen volgens de kaart voor ruim de helft hiervan in de zoning van 250 meter. Met zelfs nog een strook natuurgebied aan een al bestaand natuurgebied.	gelden voornamelijk geen beperkingen vanuit de Wav. De Wav stelt regels ten aanzien van dierenverblijven in kwetsbare gebieden en een 250 meter zone er om heen. Uw bedrijfsgebouwen staan buiten de 250 meter zone, daarom heeft de Wet ammoniak en veehouderij voor u geen gevolgen. Bedoelde strook natuurgebied aan het bestaande natuurgebied is destijds begrensd als reservaatgebied. Met het vaststellen van het Integraal Gebiedsplan is de term reservaatgebied vervangen door natuurgebied	kaart handhaven
52 inspreker A29	Als gevolg van de ligging in de 250 meter zone is uitbreiding volgens de nieuwe normen alleen mogelijk door het bouwen van een groen label stal. Het blijkt uit verschillende vakliteratuur dat een groen label stal dieronvriendelijk is, onnodig hoge kosten met zich brengt en de ammoniakuitstoot gelijk blijft. Door toepassing van FIR bij de voeding van melkvee zou de ammoniakemissie sterk teruggedrongen kunnen worden.	In de Regeling ammoniak en veehouderij is in artikel 2 aangegeven dat voor berekening van de ammoniakemissie van een veehouderij de emissiefactoren gelden die zijn opgenomen in bijlage 1 van de Rav. Voor verschillende Groen labelstallen worden verschillende factoren aangegeven. De emissiefactoren zijn aangepast naar aanleiding van een jaarrond onderzoek uitgevoerd door het Imag (Instituut voor Mechanisatie, Arbeid en Gebouwen). Uit deze gegevens blijkt dat de ammoniakuitstoot bij een Groen labelstal duidelijk minder is dan bij traditionele stallen. In stallen met gladde dichte vloeren is inderdaad iets meer kans op problemen. Daardoor hoeft de stal niet meteen als dieronvriendelijk te worden aangemerkt en overigens zijn er ook dan nog alternatieven. Het gebruik van FIR om de ammoniakemissie terug te brengen is op dit moment niet in de Wav erkend als emissiearm systeem.	kaart handhaven
53 inspreker A32	Toekomstig bouwblok ligt binnen 250 meter zone. Dit wordt veroorzaakt door een uitloper van de EHS van 2 hectare. Sinds de verkaveling in 1978 zijn deze bouwblokken al vastgesteld. Wil op het bouwblok een al dan niet biologisch bedrijf stichten, omdat op de huidige plek in de toekomst het bedrijf niet meer rendabel is.	In het kader van het bestemmingsplan is destijds op planologische gronden een bouwblok aangegeven. De nieuwe wetgeving beperkt inderdaad de ontwikkelingsmogelijkheden op deze locatie. Het oprichten van een nieuwe veehouderij is niet toegestaan. Dat geldt ook voor een biologisch bedrijf. Aanpassing van de begrenzing van het kwetsbare gebied is niet gewenst. Gelet op de vorm van de 250 meter zone kan een verschuiving van het bouwblok mogelijk tot een oplossing leiden.	kaart handhaven
54 inspreker A34	Het bedrijf komt binnen de 250 meter zone te liggen door een klein perceeltje grasland in de bebouwde kom van Oudemolen. Het perceel hoort volgens inspreker niet binnen de EHS en daarom niet op de ammoniakkaart te	Het perceel gelegen aan de weg naar Taarlo staat op de kaart van het beheersplan Drentsche Aa (1991) aangegeven als natuurgebied/bosgebied. Bezittingen van Staatsbosbeheer van voor 1976 zijn op deze wijze op de kaart opgenomen. Op de kaart behorende bij het	kaart aanpassen

	<p>staan. Het gaat om een weideperceeltje dat als relatiënotagebied staat aangegeven (zogenaamde vliegende hectares).</p>	<p>begrenzingenplan (1998) is hetzelfde perceel aangegeven als reservaatgebied. In het Integraal Gebiedsplan is de begrenzing van het begrenzingenplan overgenomen. De aanduiding verworven voor 1976 is waarschijnlijk correct. Het zijn geen "vliegende hectares". Schraalgraslanden van voor 1 mei 1988 zijn in het kader van de Interimwet ammoniak en veehouderij als voor verzuring gevoelig gekenmerkt. Het betreffende perceel is tot 1989 bemest (uitgegeven in 6-jarige pacht zonder beperkingen) en voldoet niet aan de omschrijving van schraalgrasland. Het perceel staat dus ten onrechte op de kaart.</p>	
55 inspreker A35	<p>Over ons bedrijf loopt een voorkeustracé van een verzuringsgevoelige verbindingzone type schraal. Deze verbindingzone is door het open landschap en over de boerderij getekend, dit kan toch niet de bedoeling zijn. Verzoek om de verbindingzone langs natuurlijke grenzen te leggen.</p>	<p>Het definitieve tracé wordt in overleg met betrokkenen vastgesteld en zo veel mogelijk langs bestaande structuren in het landschap gepland, zoals houtwallen, waterlopen, berm en sloten. Het is zeker niet de bedoeling dat een verbindingzone dwars over (huis)kavels loopt. De pijl die er nu staat is een indicatieve aanduiding die later nauwkeurig wordt uitgewerkt. Alleen bestaande natuur (van voor 1 mei 1988) die al op de gemeentelijke kaarten, opgesteld op basis van de Interimwet ammoniak en veehouderij, als verzuringsgevoelig is aangemerkt en een onderdeel vormen/gaan vormen van een verbindingzone die tot doel heeft "schrale natuur" met elkaar te verbinden, valt binnen de criteria en zal op Wav kaart komen te staan. Bij het betreffende tracé is hier geen sprake van. Insprekers bedrijf ligt op meer dan 250 meter van een voor verzuring gevoelig gebied en ondervindt dus geen gevolgen van de Wav.</p>	kaart handhaven
56 inspreker A38	<p>Het bedrijf gaat op slot zonder enige aanspraak op reconstructiegelden. Alleen het bouwblok valt binnen 250 meter.</p>	<p>De Reconstructiewet concentratiegebieden is, zoals de naam al zegt uitsluitend van toepassing op de zogenaamde concentratiegebieden. Met de Reconstructiewet wordt beoogd door middel van wijziging van de ruimtelijke inrichting een integrale en samenhangende oplossing te bieden voor een aantal structurele problemen waarmee concentratiegebieden te kampen hebben. Het milieuprobleem veroorzaakt door ammoniakemissie is er hier één van. Aan de Reconstructiewet zijn financiële middelen verbonden. In Drenthe zijn geen concentratiegebieden in de zin van de reconstructiewet gelegen. Dus kan er geen aanspraak gemaakt worden op</p>	kaart handhaven

		reconstructiegebieden. Het aanvullend beleid in het kader van de Wav is er op gericht om de ammoniakemissie vanuit dierenverblijven te regelen. De Wav heeft dus alleen maar gevolgen voor gebouwen en niet voor bij het bedrijf behorende cultuurgronden.	
57 inspreker A39, A50, A60	Het verzuringsgevoelig gebied bestaat voor 70% uit ruilverkavelingsbosjes en voor 30% uit spoorbaanbos. Aangezien ruilverkavelingsbosjes niet als voor verzuringsgevoelig zijn aangemerkt door de gemeente in een eerder stadium is ook dit bosje ten onrechte gearceerd. De resterende 30 % is volgens onderzoek niet verzuringsgevoelig en dus ten onrechte op de kaart gezet. Mocht de betreffende speldenknop wel verzuringsgevoelig zijn dan heeft de zonering buitenproportionele gevolgen voor ons bedrijf. Gezien het feit dat de EHS in het Hunzedal qua begrenzing nog niet bekend is en dus ook de kaart ammoniak en veehouderij nog aangepast kan worden, het verzoek de Hunzelaan buiten de werkingssfeer van de Wav te brengen.	Met het vaststellen van het gebiedsplan Hunzedal door GS op 8 januari 2002 is de definitieve begrenzing vastgelegd. Het betreffende voor verzuring gevoelige gebied maak hier geen onderdeel vanuit. Het gebied wordt van de kaart gehaald.	kaart aanpassen
58 inspreker A 44	Een deel van het aangewezen gebied voldoet niet aan de criteria voor kwetsbare natuur. De boomsingel langs Smalbroek valt er zeker niet onder.	De grens van het bosgebied boven het Ter Horsterzand is inderdaad niet goed op de kaart ingetekend. Een kleine uitloper (boomsingel) hoort er niet op. Voor het overige voldoet het aangewezen gebied aan de criteria voor aanwijzing tot kwetsbaar gebied.	kaart aanpassen
59 inspreker A47	Het verzuringsgevoelige gebied is destijds beplant met dennenbomen, het zijn bosjes van maximaal 1,5 ha groot. Het is dus duidelijk een gebied dat zich kenmerkt door monocultuur waar geen kwetsbare natuur is verzezen en niet de oppervlakte heeft van 10 ha of groter. Omdat het monocultuur met lage waarden betreft het gebied als niet verzuringsgevoelig aanmerken.	De kaarten met voor verzuring gevoelige gebieden op basis van de Interimwet ammoniak en veehouderij d.d. 31 december 2001 zijn in de afgelopen 10 jaar na uitvoerige inspraak tot stand gekomen. De gebieden groter dan 5 hectare zijn van rechtswege aangewezen en gebieden kleiner dan 5 hectare eventueel door aanwijzing op grond van de gemeentelijke verordening. Deze situatie is het vertrekpunt voor de huidige Wav. Ook een bosgebied beplant met een monocultuur kan als verzuringsgevoelig zijn aangemerkt op basis van de lav. Als het ook deel	kaart handhaven

		<p>uitmaakt van de EHS moet het als kwetsbaar worden opgenomen op de kaart Wav. In de spelregels die minister Pronk heeft gepresenteerd voor het mogelijk maken van uitruil van EHS-gebieden heeft hij onder andere aangegeven dat het bij ruilen dient te gaan om kleine natuurgebieden (grens van 10 hectare) en om gebieden met lage natuurwaarde (bos met multifunctioneel karakter). Aan deze afweging komt de provincie Drenthe in het geheel niet toe omdat uitruil van EHS-gebieden alleen is voorbehouden aan reconstructieprovincies. Zonder het hebben van de mogelijkheid tot uitruil is het niet logisch en niet nuttig om gebieden inhoudelijk te beoordelen op basis van de spelregels. Conclusie is dan ook dat op grond van de Wav in Drenthe alle voor verzuring gevoelig gebieden (lav) d.d. 31 december 2001 die zijn gelegen binnen de EHS als kwetsbaar op de kaart Wav ammoniak en veehouderij moet staan.</p>	
60 inspreker A48	<p>Wil graag weten of bedrijf binnen 250 meter zone valt. Zo ja dan bezwaar.</p>	<p>Op de kaart Wet ammoniak en veehouderij ligt het bouwblok met daarop de bedrijfsgebouwen buiten de 250 meter zone. Deze 250 meter zone is voor de duidelijkheid op de kaart opgenomen. Het bepalen van de afstand bij een aanvraag voor een vergunning tot uitbreiding is een taak van de gemeente, die daarbij uit moet gaan van het meest dichtbij gelegen punt van de stal tot het kwetsbare gebied.</p>	kaart handhaven
61 inspreker A49	<p>De begrenzing van de ecologische hoofdstructuur in de provincie Drenthe is – behoudens een enkele uitzondering - op perceelsniveau aangegeven. Een dergelijke expliciete exacte begrenzing van de EHS heeft in grote delen van Drenthe nog niet plaatsgevonden. Voorstel om de EHS in een apart besluit vast te stellen en ook de uitwerking van de aan een dergelijk gebied gekoppelde beschermingsformules en de (on)mogelijkheden van uitzonderingen daarop moeten voor de burger inzichtelijk worden gemaakt.</p>	<p>In 1975 is de relatiemeta door tweede en eerste kamer aanvaard. In de relatiemeta is de begrenzing van 100.000 ha reservaatgebied (nu natuurgebied) en 100.000 ha beheersgebied voorzien. Afspraak was dat deze gebieden een adequate planologische bescherming zouden krijgen. In het Natuurbeleidsplan (1989) is de Ecologische Hoofdstructuur geïntroduceerd. Daarbij is vermeld dat het veiligstellen van natuur- en landschapswaarden door een goede ruimtelijke functietoekenning als zelfstandig beleidsinstrument van grote betekenis is. Dit geldt in het bijzonder in situaties waar de noodzaak van actief beheer niet aanwezig is. De Ecologische Hoofdstructuur bestaat uit bestaande bos en natuurgebieden, begrensd natuurgebieden en begrensd beheersgebieden. Bij de planologische veiligstelling hebben bestaande bos- en natuurgebieden de bestemming natuur. Begrensd</p>	kaart handhaven

		<p>natuurgebieden houden tot aan verwerving de bestemming landbouw. Een zekere basisbescherming van bestaande waarden is mogelijk.</p> <p>Beheergebieden blijven landbouwgebieden. Voorzover deze ruimtelijke veiligstelling heeft plaats gevonden, is dat tot uiting gekomen in ruimtelijke plannen van provincie en gemeenten. Deze ruimtelijke plannen kennen een procedure van voorlichting en inspraak. De gevolgen worden dan ook bekend verondersteld.</p> <p>De ecologische hoofdstructuur is zoals reeds vermeld opgebouwd uit de volgende onderdelen:</p> <p>bestaande bos- en natuurgebieden in de aangeduide milieubeschermingsgebieden, de voormalige relatienotagebieden, nu opgenomen in het Integraal gebiedsplan en verbindingzones.</p> <p>De bestaande bos- en natuurgebieden zijn niet via een bepaalde procedure begrensd. De in de voormalige relatienotagebieden gelegen cultuurgronden zijn alle via een procedure begrensd. Daarbij zijn de voorstellen tot begrenzing ten minste één of meerdere keren ter inzage gelegd. In de periode van ter inzage legging zijn één of meerdere voorlichtingsbijeenkomsten gehouden. De begrenzing van cultuurgronden heeft dus steeds op perceelsniveau plaatsgevonden. Meer dan 85% van het voor Drenthe beschikbare quotum is inmiddels op deze wijze begrensd.</p> <p>Aan het voorstel om de EHS in een apart besluit vast te stellen is door vaststelling van het Integraal Gebiedsplan reeds grotendeels voldaan en zal bij verdere begrenzing door herziening van het plan een vervolg krijgen. Ingevolge de Wav zijn alleen de verzuringsgevoelige gebieden binnen de EHS aangemerkt als zijnde kwetsbare gebieden. De gebieden die voldoen aan beide criteria (verzuringsgevoelig en EHS) staan op de kaart.</p> <p>In het 2^e Provinciaal omgevingsplan zal ook op kaart de provinciale EHS in beeld worden gebracht.</p>	62 inspreker A49	Het is onlogisch dat de thans voorgenomen begrenzing van de EHS uitsluitend in het kader van de mestwetgeving zal worden gebruikt. Er zijn ook thans reeds tal van andere regelingen waarin de EHS een rol	De begrensde cultuurgronden zijn of begrensd tot beheersgebied of tot natuurgebied (voorheen reservaatgebied en natuurontwikkelingsproject). In beheersgebied wordt via het afgeven van beschikkingen gestreefd naar een agrarische bedrijfsvoering die mede gericht is op behoud en	kaart handhaven
--	--	---	---------------------	--	--	--------------------

	<p>speelt en vervolgens de belangen van eigenaren en gebruikers van die gronden zal raken.</p>	<p>ontwikkeling van natuur- en landschapswaarden. Begrenzing opent mogelijkheden om op basis van vrijwilligheid bepaalde beheerspakketten aan te vragen. Een natuurgebied is een gebied met de functie natuur of een gebied waar gestreefd wordt naar functieverandering van landbouwgrond in natuur. Via beschikkingen wordt gestreefd naar behoud en ontwikkeling van waarden van natuur en landschap. De doelstellingen verwerving of particulier natuurbeheer worden op basis van vrijwilligheid nagestreefd. Voor de realisatie van de doelstellingen zijn respectievelijk de Subsidieregeling Agrarisch Natuurbeheer en de Subsidieregeling Natuurbeheer beschikbaar. Andere regelgeving niet gerelateerd aan de doelstelling van de begrenzing zijn de provincie niet bekend.</p> <p>Het begrenzen van cultuurgronden heeft geen gevolgen ten aanzien van de mestwetgeving. Zolang begrensde percelen een landbouwfunctie hebben worden ze voor de mestwetgeving meegerekend als normale landbouwgronden. De Wet ammoniak en veehouderij is een wet gericht op ammoniakemissie uit dierenverblijven en heeft ook geen relatie met de mestwetgeving.</p> <p>Verder is in het Integraal Gebiedsplan aangegeven dat dit plan geen planologische status heeft en dus begrenzing daarom ook geen gevolgen mag hebben in de planologische kaders. Voorzover begrensde natuurgebieden in voldoende grote eenheden zijn verworven, is in een aantal bestemmingsplannen de mogelijkheid opgenomen de landbouwkundige bestemming te wijzigen in een bestemming natuur.</p>	
<p>63 inspreker A51</p>	<p>Door het gebied lopen een aantal pijlen die een voorkeurstraject voor aanleg van verzuringsgevoelige ecologische verbindingzones. De pijlen lopen nu door een bruisend landbouwgebied. Deze pijlen kunnen worden verplaatst in noordelijk richting door nu al bestaand natuurgebied.</p>	<p>Een ecologische verbindingzone is een belangrijk deel van de ecologische hoofdstructuur. Het tracé van een ecologische verbindingzone wordt zo veel mogelijk langs bestaande structuren in het landschap gepland, dat kunnen zijn houtwallen, waterlopen, bermen en sloten. De nu op de kaart staande pijlen geven een indicatie van de plaats van de verbindingzone. Het definitieve tracé wordt in overleg met betrokkenen vastgesteld. Alleen bestaande natuur (van voor 1 mei 1988) die al op gemeentelijke kaarten, opgesteld op basis van de Interimwet ammoniak en veehouderij als verzuringsgevoelig is aangemerkt en onderdeel (gaat) vormen van een verbindingzone die tot doel heeft "schrale natuur" met elkaar te verbinden, valt binnen de criteria en zal op</p>	<p>kaart handhaven</p>

		<p>de kaart Wav komen. De verbindingzone op zich heeft geen 250 meter zone tot gevolg.</p>	
<p>64 inspreker A51</p>	<p>Er wordt al geruime tijd binnen de politiek gesproken over een Agrarische Hoofdstructuur. Dit zijn gebieden waar de landbouw de hoofdfunctie heeft en de andere functies van ondergeschikt belang zijn. Het gebied Vorrelveen en de Vorrelveense weg is hier een ideaal gebied voor.</p>	<p>De huidige landbouwkundige functie komt tot uiting in de huidige bestemming in zowel het bestemmingsplan als in het Provinciaal Omgevingsplan. Indien de begrenzing van de Agrarische Hoofdstructuur (AHS) eenzelfde status zou krijgen als de begrenzing van de Ecologische Hoofdstructuur, dan heeft ook de begrenzing van de AHS geen planologische status en dus ook geen planologische gevolgen. Ook in gebieden behorende tot de AHS zal evenals in de EHS de algemeen geldende wetgeving van kracht zijn.</p>	<p>kaart handhaven</p>
<p>65 inspreker A51</p>	<p>Op de ontwerp kaart is een brede strook grond rond het natuurgebied het Zuid Hijkerzand dat nu wordt gebruikt als gras- en bouwland ingetekend als natuurgebied. Dit is volgens inspreker niet correct en verzoekt om dit aan te passen in landbouwkundige functie zoals in bestemmingsplan en POP</p>	<p>Bedoelde percelen gras- en bouwland rond het Zuid Hijkerzand zijn destijds in het begrenzingsplan Midden Drenthe begrensd tot reservaatgebied of natuurontwikkelingsproject. In het Integraal Gebiedsplan natuur en Landschapsdoelen in Drenthe is de begrenzing ongewijzigd overgenomen. De benaming reservaatgebied en natuurontwikkelingsproject is vervangen door natuurgebied. Zoals reeds eerder aangegeven heeft een dergelijke begrenzing geen planologische status, maar is bedoeld om bepaalde doelstellingen op het gebied van natuur en landschap te realiseren. In zowel bestemmingsplan als POP is de functie nog steeds een landbouwkundige. Het is niet gewenst om gelet op de doelstellingen de begrenzing van het natuurgebied aan te passen. Overigens zijn de begrensde percelen niet meegenomen bij het bepalen van de 250 meter zone.</p>	<p>kaart handhaven</p>
<p>66 inspreker A53</p>	<p>In het verleden is door de voormalige gemeente Westerbork steeds aangegeven dat de afstand tussen het natuurgebied en de bedrijfsgebouwen groter is dan 250 meter. Op de ontwerp kaart staan een aantal gebieden ten onrechte groen ingekleurd.</p>	<p>De bestaande natuur ten noorden van de Smalbroeksweg stond reeds op de door de gemeente Westerbork in het kader van de Interimwet ammoniak en veehouderij gemaakte kaart aangegeven als verzuringsgevoelig. Het gebiedje hoort bij het zogenaamde "kasteel" en is ontwikkeld tot een "kasteeltuin". De zogenaamde "kasteeltuin" wordt niet gerekend tot de Ecologische Hoofdstructuur en behoort daarom als kwetsbaar gebied te worden afgevoerd van de kaart Wav. Aan de zuidzijde van de Smalbroeksweg staat een perceel bouwland nabij het Heidehuis evenals het perceel verworven na 1 mei 1988 onterecht op de kaart. De</p>	<p>kaart aanpassen</p>

		<p>langs de weg gelegen tuinen en "paardenbak" zijn geen onderdeel van de EHS en horen niet op de kaart.</p> <p>Het bepalen van de afstand bij een uitbreidingsaanvraag is een taak van de gemeente, die daarbij uit moet gaan van het meest dichtbij gelegen punt van de stal tot het kwetsbare gebied. Op kaart is toch de afstand na aanpassing gemeten. De afstand bedraagt na deze correctie ongeveer 270 meter.</p>	
67 inspreker A54	<p>De gebieden in de directe omgeving van het bedrijf zijn op de ontwerp kaart opgenomen vanwege de geprojecteerde verbindingzone. Wanneer langs dit gebied geen EVZ zou lopen dan geen gevolgen voor het bedrijf.</p>	<p>De verbindingzone wordt gerealiseerd aan de zuidzijde van de N31. De afstand van de verbindingzone tot het bedrijf is groter dan 250 meter. Het bedrijf valt echter binnen de 250 meter zone van zowel het natuurgebied Alenburg als het ten noorden van de Beilervaart gelegen bos- en heidegebied. Deze natuurgebieden staan op de kaart omdat deze liggen binnen de EHS. De ligging van de ecologische verbindingzone is dus niet de reden dat het bedrijf binnen de zone van 250 meter komt te liggen.</p>	kaart handhaven
68 inspreker A54	<p>De op de tekening aangegeven zone is groter dan die in werkelijkheid zou mogen zijn. Eigen metingen wijzen uit dat uitgaande van de punt van het bos zou de zone van 250 meter moeten liggen op 34 meter van de achtergevel van de stal. Op de ontwerp kaart ligt de zone op een afstand van 59 meter van de achtergevel van de stal.</p>	<p>De zone is niet groter dan zou mogen. Overal is de zone 250 meter tot het meest nabij gelegen puntje van een kwetsbaar gebied.</p> <p>Het bepalen van de afstand bij een voorgenomen bedrijfsuitbreiding is een taak van de gemeente. Desondanks is de afstand van het meest dichtbij gelegen punt van de stal tot aan het kwetsbare gebied op de kaart Wav gemeten. De afstand bedraagt ongeveer 140 meter.</p>	kaart handhaven
69 inspreker A55,	<p>De ligging van het varkensbedrijf in een 250 m zone betekent dat de mogelijkheden om het bedrijf verder te ontwikkelen ernstig worden beperkt. Bij de verplichte aanpassing in de huisvesting voor de welzijnswet voor dieren geeft dit al de eerste problemen. Volgens de welzijnswet moeten de dieren per 2008 ongeveer 30% meer leefruimte krijgen. Een groter oppervlak betekent dat er nieuwbouw gepleegd moet worden om alle dieren te huisvesten. Tevens moet er een nieuwe milieuvergunning gevraagd worden om de nieuwe huisvesting vergund te krijgen. Hierbij moet volgens de nieuwe wet ook de bestaande huisvesting aangepast</p>	<p>Het nieuwe emissiebeleid kent een algemeen en een aanvullend beleid. Het aanvullend beleid heeft betrekking op kwetsbare gebieden en een 250 meter zone er om heen en is geregeld in de Wav. Aan het algemene beleid voor heel Nederland wordt onder meer invulling gegeven via het Besluit ammoniakemissie huisvesting veehouderij (besluit huisvesting). Het besluit huisvesting zal bepalen dat dierenverblijven, waar emissiearme huisvestingsystemen voor beschikbaar zijn, op den duur emissiearm moeten zijn uitgevoerd. Het besluit huisvesting wordt van toepassing in heel Nederland. Het besluit gaat zogenaamde maximale emissiewaarden bevatten. Op grond van het besluit mogen alleen nog huisvestingsystemen met een emissiefactor die lager is of gelijk aan de maximale emissiewaarde toegepast worden. Tot het moment dat het</p>	kaart handhaven

	<p>worden aan een emissiearm systeem. Deze aanpassingen in de bestaande stallen is voor het bedrijf niet uit te voeren. De stallen zijn er niet geschikt voor. Het zal dan ook betekenen dat de bestaande stallen vervangen moeten worden door nieuwbouw. Dit betekent voor het bedrijf een enorme kapitaalvernieuwing. Tevens wordt de continuïteit van het bedrijf dusdanig in gevaar gebracht door zulke grote investeringen zonder dat er rendement tegenover staat.</p>	<p>Besluit huisvesting in werking treedt, zal de gemeente op grond van de Wet milieubeheer zelf moeten beoordelen of het aangevraagde huisvestingssysteem voldoet aan het alarabeginsel (as low as reasonably achievable). Het Besluit huisvesting treedt waarschijnlijk binnenkort in werking, maar stelt termijnen voor door te voeren aanpassingen. Voor varkensbedrijven buiten de zone gaat de verplichting van emissiearme huisvestingssystemen pas gelden na afloop van de overgangstermijn op 1 januari 2008. Dit om te voorkomen dat bedrijven om te voldoen aan de norm onredelijk hoge kosten maken. Hiervan zou sprake zijn indien bedrijven bestaande huisvestingssystemen die nog maar kort toegepast worden op het bedrijf, meteen zouden moeten aanpassen. De conclusie is dat op termijn zowel varkenshouders binnen als buiten de 250 meter zone aan het besluit huisvesting zullen moeten voldoen. Aanpassingen in het kader van de welzijnwet hebben dan dezelfde gevolgen. Totdat het besluit huisvesting van kracht is, is een en ander geregeld in de Regeling ammoniak en veehouderij d.d. 8 mei 2002. In de nota van toelichting op het ontwerp Besluit huisvesting veehouderij wordt ten aanzien van de extra kosten het volgende opgemerkt: uitgaande van de nu toegepaste huisvestingssystemen, bedragen de extra meerkosten op het gebied van huisvesting om te voldoen aan de maximale emissiewaarde bij geen van de diercategorieën meer dan 15%. Mede gelet op de ernst van de ammoniakproblematiek en de cruciale rol die emissiearme systemen bij het oplossen daarvan spelen, worden deze meerkosten als redelijk ervaren.</p>	
70 inspreker A55	<p>Verder wordt de toekomstige (en tevens noodzakelijke)ontwikkeling van het bedrijf met 170 fokzeugen, 60 opokzeugen en 500 gespeende biggen ernstig in gevaar gebracht, doordat niet meer ammoniakemissie mag worden veroorzaakt dan vergund. Een geringe schaalvergroting kan alleen nog gehaald worden door investeringen in dure emissiearme stalsystemen. Van verdere schaalvergroting kan door de</p>	<p>Door keuze voor een emissiearm stalsysteem is inderdaad alleen nog schaalvergroting binnen het ammoniakplafond mogelijk. Bij een keuze voor een dergelijke schaalvergroting zal door de ondernemer een afweging gemaakt moeten worden ten aanzien van de kosten en het rendement als gevolg van de investeringen. Indien deze kans tot schaalvergroting eventueel is benut, is volgens de bedoeling van Wav verdere groei op deze locatie niet wenselijk in verband met de verhoging van de ammoniakschade.</p>	kaart handhaven

71 inspreker A57	<p>ligging in de 250 meter zone geen sprake zijn, hetgeen de economische perspectieven voor het bedrijf verzwakt. Het gebied dat op de kaart te boek staat als natuurgebied is een stuk woeste grond begroeid met beemd- en bentgras. Vanuit het bedrijf gezien is er alleen op de eerste 20 meter wildgroei van enkele kleine en schrale berkenboompjes. De ondergrond is veengrond, die om economische redenen niet vergraven is. Die ondergrond is erg zuur door dat veen. Het gebied behoort niet tot de natuurgebieden. Het is geen bos, geen beekdal, niet geschikt voor recreatie en niet opengesteld voor publiek</p>	<p>De kaarten met voor verzuring gevoelige gebieden op basis van de Interimwet ammoniak en veehouderij d.d. 31 december 2001 zijn in de afgelopen 10 jaar na uitvoerige inspraak tot stand gekomen. De gebieden groter dan 5 hectare zijn van rechtswege aangewezen en gebieden kleiner dan 5 hectare eventueel door aanwijzing op grond van de gemeentelijke verordening. Deze situatie is het vertrekpunt voor de huidige Wav. Het gebied "De Witten" is een bestaand natuurterrein met daarbij gelegen ongeveer 20 hectare tot natuurgebied begrensde cultuurgrond. Het betreft een hoogveen restant met daarop natte heide. In de Uitvoeringsregeling ammoniak en veehouderij (Ulav) wordt aangegeven dat hoogveen ook als voor verzuring gevoelig gebied moet worden aangemerkt als het niet is gelegen op voor verzuring gevoelige grondsoort. Met andere woorden hoogveen moet ongeacht de grondsoort als verzuringsgevoelig worden aangemerkt.</p>	kaart handhaven
72 inspreker A57	<p>Als er werkelijk een stop op het bedrijf komt, is het moeilijk om het bedrijf dusdanig te verkopen dat elders een nieuw bedrijf opgestart kan worden.</p>	<p>U heeft aangegeven dat de huidige gemeentelijke vergunning nog enige ruimte biedt voor uitbreiding tot in totaal 220 stuks vee. Daarnaast kan binnen de huidige vergunning nog uitbreiding plaatsvinden indien wordt overgegaan op een emissiearm huisvestingssysteem. Voor uitbreidingen in schapen, paarden, biologisch gehouden diersoorten en dieren die in hoofdzaak gehouden worden voor natuurbeheer geldt in het geheel geen plafond. Er zijn dus nog mogelijkheden voordat het bedrijf definitief niet verder kan groeien. er is geen sprake van een stop op het bedrijf. Indien gekozen zou worden voor het elders starten van een nieuw bedrijf, dan biedt de huidige vergunning aan een groot aantal mogelijke kopers met een bedrijf van geringere omvang nog voldoende ruimte om te groeien. Het is dan ook niet duidelijk of het bedrijf moeilijker te verkopen is. In de Wav zijn geen bepaling opgenomen ten aanzien van de waardevermindering als gevolg van het niet meer te verkopen of te verplaatsen zijn van het bedrijf. Eventuele gevolgen vloeien rechtstreeks voort uit de Wav, die door de</p>	kaart handhaven

		<p>rijksoverheid is vastgesteld. De provincie Drenthe gaat er van uit dat het besluit tot het vaststellen van de kaart Wav voor haar in elk geval niet tot enige aansprakelijkheid leidt.</p> <p>In de Memorie van Toelichting op de Wet ammoniak en veehouderij wordt specifiek aangegeven dat aansprakelijkheid voortvloeit uit de wet zelf. De letterlijke tekst luidt: 'Of een gebied als kwetsbaar moet worden aangemerkt is overigens net afhankelijk van aanduiding in een plan of kaart, maar vloeit, net als bij de voor verzuring gevoelige gebieden van de Interimwet, rechtstreeks uit de wet zelf voort'.</p>	
<p>73 inspreker A58</p>	<p>De rechtsgevolgen van het besluit tot begrenzing van de EHS zullen per diersoort verschillen. Het opnemen van de gebieden in de EHS die onder de Interimwet ammoniak en veehouderij niet als voor verzuringsgevoelig waren aangewezen leidt niet tot voornoemd probleem. En er is geen enkele reden om aan te nemen dat de natuurwaarde van bestaande of nieuwe gebieden die buiten de EHS zijn gelegen niet door adequaat beheer kunnen worden veiliggesteld. Dat betekent dat voor elk potentieel onderdeel van de EHS bekeken moet worden of het noodzakelijk is om het betreffende gebied zodanig te beschermen dat nabijgelegen bedrijven met varkens of kippen het voortbestaan moet worden ontzegd. En vervolgens, als dat noodzakelijk wordt geacht te voorzien in een regeling voor schadevergoeding of verplaatsing van het bedrijf.</p>	<p>De rechtsgevolgen verschillen inderdaad per diersoort, maar bijvoorbeeld ook de wijze van huisvesting en beweiding leidt tot verschillen. Onder de Wav worden kwetsbare gebieden beschermd. Kwetsbare gebieden zijn gebieden die onder de Interimwet ammoniak en veehouderij (peildatum 31 december 2001) voor verzuring gevoelig waren en die binnen provinciale EHS liggen.</p> <p>In feite is daardoor, het op 31 december 2001 in het kader van de Interimwet aangemerkt zijn als verzuringsgevoelig, het uitgangspunt. Liggen deze reeds als verzuringsgevoelig aangemerkte gebieden binnen de EHS dan komen ze op de kaart Wet ammoniak en veehouderij als kwetsbare gebieden. Liggen ze niet in de EHS dan komen ze niet op de kaart Wet ammoniak en veehouderij. Het al dan niet veilig kunnen stellen van een natuurgebied door adequaat beheer is geen afwegingskader.</p> <p>De EHS voorzover het begrensd cultuurgronden betreft, is voor ongeveer 85% van het voor Drenthe beschikbare quotum gerealiseerd. De begrenzing is geregeld in het Integraal Gebiedplan (voorheen beheers- en begrenzingenplannen) opgesteld op basis van de Subsidieregeling Natuurbeheer (SN) en de Subsidieregeling Agrarisch Natuurbeheer (SAN).</p> <p>Bij de begrenzing heeft een afweging van het belang van natuur- en landschap met andere belangen plaatsgevonden. Ook bij de begrenzing van het resterende Drentse quotum zal die afweging plaatsvinden.</p> <p>Begrenzing opent op vrijwillige basis bepaalde mogelijkheden. Het regelen van individuele schade is dan ook niet nodig. In de Wav is aangegeven dat</p>	<p>kaart handhaven</p>

		<p>indien de EHS wijzig (bijvoorbeeld door nieuwe begrenzing) het besluit ten aanzien van de kaart Wet ammoniak en veehouderij moet worden aangepast. In hoeverre de nog te begrenzen gebieden tot gevolg hebben dat voor verzuring gevoelige gebieden in de EHS komen te liggen en daardoor op de kaart Wav moeten worden opgenomen is nu niet te voorzien.</p>	
74 inspreker A58	<p>Tegenover het bedrijf liggen enkele kleine gebieden met natuurwaarden deels bos en deels beheersgebied. Er is voldoende reden deze gebiedjes buiten de begrenzing van de EHS te laten. Dit te meer, daar in het huidige beheer van deze gebiedjes het behoud van de aanwezige natuurwaarden al afdoende is gewaarborgd. Niet vol te houden is dat een toekomstige uitbreiding van het bedrijf een onaanvaardbare aantasting van deze gebiedjes zou betekenen.</p>	<p>Het perceel grasland in de hoek aan de zuidkant van het oranjekanaal en oostelijk van de weg voldoet bij nader inzien niet aan de criteria voor opname op de kaart Wav (Uitvoeringsregeling ammoniak en veehouderij). Het betreffende perceel is vrij recent nog bemest (uitgegeven in 6-jarige pacht zonder beperkingen). Daarnaast blijkt bij nader inzien dat er ten onrechte nog een voor verzuring gevoelig gebied kleiner dan 5 ha op de kaart is blijven staan. Deze gebieden zijn bij besluit van de gemeenteraad van Midden-Drenthe eind 2001 van de kaart gehaald. Van de overige twee gebieden die het bedrijf binnen de 250 meter zone deden belanden is bij nader onderzoek geconstateerd dat zij geheel dan wel gedeeltelijk gelegen zijn op veengrond. Daarmee zijn die gebieden niet voor verzuring gevoelig aan te merken op grond van de lav en de Uav. Hierdoor komt het bedrijf te liggen buiten de 250 meter zone.</p>	kaart aanpassen
75 inspreker A60	<p>Het zoekgebied van de EHS is te breed weergegeven. Dringend onderzoek deze begrenzing terug te brengen tot de waterschapssloot.</p>	<p>Het zoekgebied van de EHS is overgenomen uit het ontwerp natuurgebiedsplan Hunzedal. In het vastgestelde natuurgebiedsplan is de grenslijn ten noorden van Gasselternijveen aan de westkant van de Hunze meer naar het oosten gelegd op de waterloop. De kaart Wav wordt hierop aangepast. Overigens heeft deze aanpassing van de kaart Wav geen gevolgen voor de 250 meter zone.</p>	kaart aanpassen
76 inspreker A62	<p>Het op de kaart in de directe nabijheid van het bedrijf (170 meter) gelegen als verzuringsgevoelig stuk schraalland ingetekend gebiedje is kleiner als de vastgestelde minimale grootte van 10 ha.</p>	<p>De kaarten met voor verzuring gevoelige gebieden op basis van de Interimwet ammoniak en veehouderij d.d. 31 december 2001 zijn in de afgelopen 10 jaar na uitvoerige inspraak tot stand gekomen. De gebieden groter dan 5 hectare zijn van rechtswege aangewezen en gebieden kleiner dan 5 hectare eventueel door aanwijzing op grond van de gemeentelijke verordening. Deze situatie is het vertrekpunt voor de huidige Wav.</p>	kaart handhaven

		<p>In de spelregels die minister Pronk heeft gepresenteerd voor het mogelijk maken van uitruil van EHS-gebieden heeft hij onder andere aangegeven dat het bij ruilen dient te gaan om kleine natuurgebieden (grens van 10 hectare) en om gebieden met lage natuurwaarde (bos met multifunctioneel karakter). Aan deze afweging komt de provincie Drenthe in het geheel niet toe omdat uitruil van EHS-gebieden alleen is voorbehouden aan reconstructieprovincies. Zonder het hebben van de mogelijkheid tot uitruil is het niet logisch en niet nuttig om gebieden inhoudelijk te beoordelen op basis van de spelregels. Conclusie is dan ook dat op grond van de Wav in Drenthe alle voor verzuring gevoelig gebieden (lav) d.d. 31 december 2001 die zijn gelegen binnen de EHS als kwetsbaar op de kaart Wet ammoniak en veehouderij moet staan.</p>	
77 inspreker A63	<p>Het ammoniakplafond van het bedrijf is nu 1326 kg ammoniak. Blijft uitbreiding van vleesvarkens binnen het ammoniakplafond mogelijk</p>	<p>De Wav staat uitbreiding binnen het ammoniakplafond toe. Voor een uitbreiding binnen de Wav zullen verder de nodige planologische vergunningen aanwezig moeten zijn.</p>	kaart handhaven
78 inspreker A64	<p>Het valt op dat de grond in eigendom van Staatsbosbeheer als verzuringsgevoelig object wordt aangemerkt en overige gronden niet. De zonering lijkt inspreker dan ook volledig ongegrond.</p>	<p>De Wav schrijft nauwkeurig voor aan welke criteria moet worden voldaan om een gebied als kwetsbaar aan te merken. Eerste voorwaarde: het gebied moet op 31 december 2001 op grond van de Interimwet ammoniak en veehouderij als voor verzuring gevoelig zijn aangemerkt. Deze gebieden zijn aangegeven op in het verleden opgestelde kaarten. Een tweede voorwaarde is dat het gebied gelegen is binnen de ecologische hoofdstructuur</p> <p>De bestaande natuur in bezit van het Staatsbosbeheer voldoet aan beide voorwaarden en staan daarom terecht op de kaart.</p>	kaart handhaven
79 inspreker A65	<p>Binnen de 250 meter zone gelden bepalingen die daar buiten niet gelden. Er is derhalve sprake van rechtsongelijkheid. Het gevolg zal zijn dat een dergelijk bedrijf bij verkoop minder opbrengt. Vergelijk met de de aangewezen droge zandgronden in 2001; de prijs daalde met ongeveer 15%. Deze zogenaamde planschade zou in voorkomende gevallen vergoed moeten worden omdat</p>	<p>Er is door regering en beide kamers in meerderheid voor gekozen om voor verzuring gevoelige gebieden binnen en buiten de EHS verschillend te behandelen. Ook voor bepaalde diersoorten en de wijze van houden van dieren is vanuit maatschappelijk belang voor een verschil in behandeling gekozen. De mening dat hier sprake is van rechtsongelijkheid wordt niet gedeeld.</p> <p>De waarde van een bedrijf hangt af van verschillende factoren. Of en in</p>	kaart handhaven

	<p>een bedrijf elders buiten de zone, waar dus meer rechten op gevestigd zijn, altijd duurder is.</p>	<p>hoeverre het gelegen zijn in een 250 meter zone en het daardoor van toepassing zijn van aanvullend beleid van invloed zijn op de waarde van het bedrijf is nu nog niet te constateren. In de Wet ammoniak en veehouderij zijn geen bepalingen opgenomen die voorzien in de vergoeding van een eventuele geconstateerde waardedaling van bedrijven. De wetgever is er blijkbaar van uitgegaan dat de waardedaling niet ontstaat dan wel voor rekening van de eigenaar dient te komen dan wel dat overige rechtsregels voldoende mogelijkheden bieden om eventuele schade te verhalen. Alleen de Wet Ruimtelijke Ordening kent de figuur van planschade. De uitwerking van de Wet ammoniak en veehouderij is geen plan in de zin van de WRO en het besluit van GS tot vaststelling van de kaart ook niet. Planschade is dan ook niet aan de orde.</p>	<p>kaart handhaven</p>
<p>80 inspreker A65</p>	<p>Alleen met een buitensporig dure Groenlabel systeem is er nog kans op uitbreiding van het bedrijf. Dat laatste bevreemd omdat in de Tweede Kamer medio november 2001 gesproken is over een enorme kapitaalsvernietiging bij verplichting van een groen label systeem. Op een andere manier is er niets mogelijk ondanks een correcte manier van bedrijfsvoering. Hier geldt dus een beperking voor het ondernemerschap, hetgeen het ondernemerschap moeilijk en onzeker maakt ondanks enorme inzet en goede milieuresultaten.</p>	<p>In de tweede Kamer is er bij de behandeling van de Algemene maatregel van bestuur (Amvb) huisvesting over gesproken om de overgangstermijn van de Amvb huisvesting te laten samenvallen met de Europese regeling voor dierenwelzijn mede om kapitaalsvernietiging bij varkens- en pluimveebedrijven te voorkomen. De minister heeft in de beantwoording aangegeven dat naar zijn mening de overgangstermijn eerder verkort dan verlengd zou moeten worden. Dit vanwege het feit dat er al in 1998 is aangekondigd dat er eisen gesteld zullen worden op het gebied van ammoniak en omdat veel varkens- en pluimveehouders hierop al geanticipeerd hebben. Een door de heer van der Vijes (SGP) ingediende motie om de synchronisatie tussen Amvb huisvesting en Europese welzijnsregels te bereiken is door de kamer verworpen. De 250 meter zone is een uitvloeisel van het aanvullend beleid. Het aanvullend beleid in kwetsbare gebieden en in de 250 meter zone er om heen heeft als achtergrond het feit dat de belasting van het milieu met ammoniak per oppervlakte eenheid dicht bij het emissiepunt hoger is dan op grotere afstanden. Op korte afstand van kwetsbare gebieden zal het effect van een geringe uitbreiding van een veehouderij op dat kwetsbare gebied aanzienlijk zijn. Om te voorkomen dat de algemene inspanningen</p>	

		<p>op het gebied van emissiebeperking teniet worden gedaan door de invloed van deze bedrijven gelegen op zeer korte afstand van deze kwetsbare gebieden, is voor bedrijven gelegen in die gebieden en in een zone van 250 meter er om heen aanvullend beleid gemaakt.</p> <p>Van een beperking van het ondernemerschap is geen sprake.</p>	
81 inspreker A66	<p>Door aanwijzing verzuringsgevoelige gebieden geen uitbreidingsmogelijkheid meer in de veeteelt. Daarom genoodzaakt om in het beekdal van de Slokkert de gronden te gaan draineren en dieper te gaan ontwateren ten einde deze geschikt te maken voor aardappel en graanverbouw. Dat zal een grotere aanslag op het gebied zijn dan het benutten van de stalcapaciteit.</p>	<p>De Wet ammoniak en veehouderij biedt voor melkrunderveebedrijven in de 250 meter zone de mogelijkheid om door te groeien tot 110 melkkoelen en 77 stuks vrouwelijk jongvee. Deze omvang wordt gezien als een volwaardig gezinsbedrijf met voldoende bestaansmogelijkheden op basis van traditionele stallen.</p> <p>Indien daarna wordt overgegaan tot een emissiearm huisvestingssysteem kan nog beperkt uitgebreid worden tot aan het emissieplafond. Voor uitbreiding in schapen, paarden, biologisch gehouden diersoorten en dieren die in hoofdzaak voor natuurbeheer worden gehouden geldt helemaal geen plafond. De keuze voor draineren en dieper ontwateren zal niet bijdragen aan de doelstellingen die tot begrenzing van de cultuurgronden hebben geleid. Echter indien bestemmingsplan van de gemeente en het peilbesluit van het waterschap drainage en verdere ontwatering in dit gebied toestaat, kan hiertoe besloten worden. Overigens zijn er naast draineren en ontwateren ook nog andere alternatieven bijvoorbeeld particulier natuurbeheer in het kader van Programma Beheer.</p>	kaart handhaven
82 inspreker A67	<p>Zoals uit bijgevoegde kaart blijkt is mijn bedrijf een grensgeval. Inspreker waagt het te betwijfelen of uit een absolute meting zou blijken dat zijn bedrijf binnen 250 meter van een verzuringsgevoelig gebied ligt.</p>	<p>Hoewel het bepalen van de afstand tot een kwetsbaar gebied bij een aanvraag om vergunning tot uitbreiding een taak van de gemeente is toch op kaart de afstand tussen de stal en het kwetsbare gebied bepaald. Deze bedraagt circa 230 meter. Dit houdt in dat uw bedrijf valt onder de werkingssfeer van de Wav.</p>	kaart handhaven
83 inspreker A68	<p>Voor het verkrijgen van een milieuvergunning moest een groen label stal gebouwd worden. Dit bracht een fors hogere investering met zich mee, maar de emissie zou de helft bedragen. Tevens zou dit een vrijwaring voor nieuwe maatregelen voor een periode van 15 jaar betekenen. In ons specifieke geval is er nog een forse</p>	<p>Veehouderijen in kwetsbare gebieden of in een zone van 250 meter er om heen hebben de mogelijkheid om in dierenaantallen uit te breiden zolang de ammoniakemissie van alle dierverblijven binnen de gehele inrichting niet meer bedraagt dan het voor de veehouderij te berekenen ammoniakplafond. Het ammoniakplafond wordt bepaald door de gecorrigeerde ammoniakemissie met de vergunde ammoniakemissie te</p>	kaart handhaven

	<p>uitbreiding mogelijk omdat wij nu ons groen label verhaal wel bijna het maximum aantal dieren houden, maar de emissie daardoor veroorzaakt slechts de helft is, zodat het bedrijf nog 100% vergroot kan worden en dan nog aan de emissie eisen voldoet</p>	<p>vergelijken. De gecorrigeerde ammoniakemissie is de ammoniakemissie zoals die voor een uitbreiding is vergund, maar waarbij voor de diercategorieën waarvoor het besluit huisvesting een maximale emissiewaarde bevat, de emissie berekend moet worden met toepassing van deze maximale emissiewaarde. Een rundveehouderij mag op basis hiervan maximaal 1345,3 kilogram ammoniak emitteren (komt overeen met 110 stuks melkvee en 77 stuks vrouwelijk jongvee). Indien reeds gebruik gemaakt wordt van Groen labelstallen, dan zal meer uitgebreid kunnen worden dan de voornoemde omvang, omdat de uitstoot van ammoniak dan lager ligt dan bij huisvesting in traditionele stalsystemen. In dergelijke gevallen wordt de ammoniakemissie namelijk lager dan de maximaal toegestane ammoniakemissie van 1345,3 kilogram en kan aangevuld worden tot deze hoeveelheid</p> <p>Met andere woorden en globaal gezegd: de emissiefactor per dier behorend bij de aanwezige Groen label stal bepaalt hoeveel dieren er gehouden kunnen worden, namelijk 1345,3 gedeeld door de emissiefactor.</p>	
<p>84 inspreker A 71</p>	<p>Binnen afzienbare tijd verwacht inspreker zijn varkensvermeerderingsbedrijf uit te breiden naar 500 zeugen; algemeen wordt dit gezien als bedrijf voor de toekomst. Het daarna gesloten maken van het bedrijf is niet meer mogelijk, terwijl dit juist door de samenleving en ook de landelijke overheid wordt gestimuleerd om het vermijden van gezondheidsrisico's door insleep van ziekten bij dieren en beperken van het aantal diertransporten.</p>	<p>Uit de zienswijze blijkt dat er op dit moment binnen de Wav nog uitbreidingsmogelijkheden zijn. Het is aan de ondernemer om uit de verschillende opties die binnen de Wav mogelijk zijn een keuze te maken in de wetenschap dat de ene optie (meer fokzeugen) de andere (gesloten bedrijf) uitsluit.</p>	<p>kaart handhaven</p>
<p>85 inspreker A71</p>	<p>Het voor verzuring gevoelige gebiedje is ± 7ha. De minister heeft de ondergrens voor gebieden opgetrokken naar 10 ha. De op de kaart aangegeven verbindingzone is nog niet vastgelegd</p>	<p>De kaarten met voor verzuring gevoelige gebieden op basis van de Interimwet ammoniak en veehouderij d.d. 31 december 2001 zijn in de afgelopen 10 jaar na uitvoerige inspraak tot stand gekomen. De gebieden groter dan 5 hectare zijn van rechtswege aangewezen en gebieden kleiner dan 5 hectare eventueel door aanwijzing op grond van de gemeentelijke verordening. Deze situatie is het vertrekpunt voor de huidige Wav.</p>	<p>kaart handhaven</p>

		<p>In de spelregels die minister Pronk heeft gepresenteerd voor het mogelijk maken van uitruil van EHS-gebieden heeft hij onder andere aangegeven dat het bij ruilen dient te gaan om kleine natuurgebieden (grens van 10 hectare) en om gebieden met lage natuurwaarde (bos met multifunctioneel karakter). Aan deze afweging komt de provincie Drenthe in het geheel niet toe omdat uitruil van EHS-gebieden alleen is voorbehouden aan reconstructieprovincies. Zonder het hebben van de mogelijkheid tot uitruil is het niet logisch en niet nuttig om gebieden inhoudelijk te beoordelen op basis van de spelregels. Conclusie is dan ook dat op grond van de Wav in Drenthe alle voor verzuring gevoelig gebieden (lav) d.d. 31 december 2001 die zijn gelegen binnen de EHS als kwetsbaar op de kaart Wet ammoniak en veehouderij moet staan.</p> <p>De minister heeft de ondergrens voor de gebieden in Drenthe dus niet opgetrokken tot 10 hectare.</p> <p>De aangegeven verbindingzone is inderdaad nog niet begrensd. In het kader van de herinrichting Roden-Norg wordt getracht deze verbindingzone te realiseren. Het verzuringsgevoelige gebied is bewust als stapsteen aan de kaart toegevoegd. De verbindingzone is namelijk bedoeld om "schrale" gebieden met elkaar te verbinden en hoort daarom op de kaart Wav. De verbindingzone op zich heeft geen 250 meter zone tot gevolg, wel het betreffende voor verzuring gevoelige gebied.</p> <p>Mocht in de toekomst blijken dat dit voor verzuring gevoelig gebied geen onderdeel uitmaakt van deze Ecologische verbindingzone, dan zal de kaart Wav worden aangepast en wordt het betreffende gebied alsnog geschrappt (geen onderdeel meer van EHS).</p>	<p>kaart aanpassen</p>
86 inspreker A72	Mijn perceel cultuurgrond is op de ontwerp kaart aangegeven als voor verzuring gevoelig gebied. Dit kan niet kloppen.	Het perceel is inderdaad cultuurgrond en geen natuurgebied en behoort dus niet op de kaart te staan.	kaart aanpassen
87 inspreker A73	De brink in Zuidvelde is als verzuringsgevoelig gebied aangemerkt en daardoor komt het bedrijf in de 250 meter zone terecht. De brink staat ten onrechte op de kaart	Enkele percelen bos aan de rand van de brink en de brink staan als kwetsbaar op de kaart Wet ammoniak en veehouderij. Deze percelen staan als kwetsbare gebieden op de kaart Wet ammoniak en veehouderij omdat ze ook waren opgenomen als verzuringsgevoelige gebieden op de	kaart handhaven

		<p>gemeentelijke kaart op basis van de Interimwet ammoniak en veehouderij. Het kaartbeeld is door GS niet gewijzigd. Verder is het begrensde natuurgebied (voorheen reservaatgebied) als kwetsbaar aangemerkt. Het aanpassen van de begrenzing van deze kwetsbare gebieden is niet toegestaan en niet gewenst.</p>	
88 inspreker A75	<p>Het betreffende verzuringsgevoelige gebied is niet breder dan een strook van 90 meter met een bosje van 1,25 ha</p>	<p>Hoewel het bepalen van de afstand tot aan het kwetsbare gebied bij een daadwerkelijke vergunningsaanvraag een taak is van de gemeente, is de afstand door de provincie toch gemeten. Uitgaande van de punt van het heideperceel met bosopslag (dus zonder de strook van 90 meter) bedraagt de afstand tot de punt van de stal 205 meter. Het is niet toegestaan en niet gewenst om de begrenzing van het kwetsbare gebied (heideperceel) aan te passen</p>	kaart handhaven
89 inspreker A76	<p>Het bedrijf wordt geraakt door de 250 meter zone van uit het Balingersand. Tot nu toe is dit natuurgebied aangemerkt als overige vegetaties. Op basis daarvan zijn in 1997 ammoniakrechten gekocht en de huidige milieuvergunning verkregen. Wil zijn uitbreidingsmogelijkheden behouden.</p>	<p>Het natuurgebied Balingersand is opgenomen op de gemeentelijke kaart met voor verzuringsgevoelige gebieden (lav). Deze kaart kent een aantal categorieën waarvan overige vegetaties er een is. Indien door aankoop van ammoniakrechten in het verleden een vergunning is verkregen voor een bepaalde hoeveelheid ammoniakemissie dan wordt deze vergunde hoeveelheid niet aangetast doordat het bedrijf in de 250 meter zone komt te liggen. Met andere woorden indien er binnen de vergunde hoeveelheid nog uitbreidingsmogelijkheden zijn dan blijven die bestaan. Hoewel het bepalen van de afstand bij een voorgenomen bedrijfsuitbreiding een taak van de gemeente is, is toch op kaart de afstand bepaald. De afstand bedraagt ongeveer 242 meter.</p>	kaart handhaven
90 inspreker B2	<p>Inspreker is van mening dat alleen de verbindingzone gelegen aan de rechterzijde van Odoorn op de definitieve kaart ammoniak en veehouderij gehandhaafd moet worden. Dit impliceert dat de verbindingzone aan de linkerzijde van Odoorn dient te vervallen.</p>	<p>Hier hebben we te maken met voortschrijdend inzicht. De verbindingzone die met een indicatieve pijl in het POP is opgenomen (Ontwikkelingskaart) is inmiddels in het kader van het Raamplan landinrichting Odoorn nader uitgewerkt. (Ontwerp raamplan landinrichting). Het raamplan zal naar verwachting begin 2003 vastgesteld worden. In het raamplan worden meerdere terreinen aangemerkt als stapsteen voor de verbindingzones. Het oostelijk tracé heeft een schraal karakter, het westelijk tracé heeft een bossig karakter. Het westelijke tracé wordt niet als "schrале"</p>	kaart aanpassen

		verbingszone aangemerkt, zodat de stapstenen (bestaande natuur groter dan 5 ha) <u>niet</u> aangeduid worden als kwetsbaar. Zodra het Raamplan is vastgesteld, wordt het tracé van de verbingszone definitief opgenomen op de kaart Wvay.	
91 inspreker B3.2	Genoemde gebied met name een perceel bos ten westen van Tiendeveen komt niet voor op de gemeentelijke kaart met voor verzuring gevoelige gebieden en zou dus ook niet op de ontwerpkaart Wet ammoniak en veehouderij moeten staan.	Bij nader inzien is ten aanzien van het gebied bij Tiendeveen een fout gemaakt. Dit voor verzuring gevoelig gebied stond inderdaad niet op de gemeentelijk kaart en is bovendien kleiner dan 5 ha.	kaart aanpassen
92 inspreker B3.1	Dit gebiedje, een perceel bij Echten komt niet voor op de gemeentelijke kaart met voor verzuring gevoelige gebieden en zouden dus ook niet op de ontwerpkaart Wet ammoniak en veehouderij moeten staan.	Bij nader inzien is ten aanzien van het gebiedje nabij Echten een fout gemaakt. Het gaat hier om aangrenzende percelen die per abuis ook zijn aangemerkt als voor verzuring gevoelig gebied.	kaart aanpassen
93 inspreker B3.3	Het betreft grasland en geen voor verzuring gevoelig gebied.	Bij nader inzien is hier een fout gemaakt. Het gaat hier om aangrenzende percelen die per abuis ook zijn aangemerkt als voor verzuring gevoelig gebied.	kaart aanpassen
94 inspreker B5	Het is niet zinvol om het recreatieterrein De Krimmer als voor verzuring gevoelig gebied te handhaven.	Formeel stond dit gebied per 31 december 2001 op de gemeentelijke kaart als voor verzuring gevoelig en het ligt binnen de EHS en daarmee valt het gebied onder de werkingssfeer van de Wet ammoniak en veehouderij.	kaart handhaven
95 inspreker B5	Een aangrenzend perceel voormalig grasland gelegen bij het Boekweitemveentje is ten onrechte op de kaart ingekleurd.	Bij nader inzien is ten aanzien van het perceel voormalig grasland bij het Boekweitemveentje een fout gemaakt. Dit voor verzuring gevoelig gebied stond inderdaad niet op de gemeentelijk kaart.	kaart aanpassen
96 inspreker B5	De betreffende ten westen van Rolde gelegen voor verzuring gevoelig gebieden (bos) zijn gelegen in tuinen van de op deze percelen gelegen woningen. Dergelijke houtopstanden worden niet beschouwd als 'bos' in de zin van de Boswet en waren ingevolgd de Uitvoeringsregeling ammoniak en veehouderij niet aangewezen als voor verzuring gevoelig. Geconstateerd moet worden dat deze gebieden ten onrechte op de gemeentelijk kaart van de voormalige gemeente Rolde	Op 10 april 1964 heeft de gemeenteraad van Rolde de bebouwde kom in het kader van de boswet vastgesteld. De in de zienswijze van de gemeente Aa en Hunze bedoelde houtopstanden, ook aangegeven op bijlage 4a, liggen binnen de bebouwde kom Boswet. De houtopstanden worden in de zin van de Boswet daardoor niet aangemerkt als zijnde "bos". Dit heeft tot gevolg dat deze houtopstanden dan ook niet onder de werking van de Uav kunnen vallen. Want de Uav legt een directe relatie met de definitie van bos zoals opgenomen in de Boswet. De gemeente Aa en Hunze stelt dus terecht dat de houtopstanden niet onder de werking van de	kaart aanpassen

	hebben bestaan.	Boswet vallen. Het gevolg is dat de voormalige gemeente Rolde in het verleden het gebied ten onrechte heeft aangewezen als een voor verzuring gevoelig gebied en ten onrecht op de voor verzuring gevoelige kaart heeft gezet. Deze fout van de gemeente wordt hersteld door het gebied niet op de kaart Wvav te plaatsen.	
97 inspreker C1	Inspreker is van mening dat productiebossen niet binnen de begrenzing van de EHS thuis horen.	In de algemene toelichting is aangegeven hoe de kaart is opgebouwd. Tot EHS behoren onder andere bestaande bos- en natuurgebieden. Voor productiebossen is daarbij geen uitzondering gemaakt. Uw mening dat productiebossen niet in de EHS horen wordt niet gedeeld.	kaart handhaven
98 inspreker C2	De provincie Drenthe moet zo snel mogelijk werk maken van de reductie van de ammoniakemissie van de melkveehouderij via het veevoederspoor. Ook minister Pronk heeft de Eerste Kamer toegezegd dat de melkveehouderij hiermee aan de slag moet.	De provincie Drenthe heeft op basis van de gemaakte analyse in het Plan van Aanpak regionaal mest- en ammoniakbeleid (september 2000) hier al een speerpuntproject voor geïnitieerd. Via het project Bedreven Bedrijven Drenthe zijn inmiddels 4 studiegroepen (met in totaal 43 deelnemers) gestart met terugdringen van de stikstofoverschotten op hun bedrijf door de totale bedrijfsvoering in ogenschouw te nemen. Hierbij gaat het o.a. om de bodem als voedingsbron voor het gras en daarmee de koeien ("bodem-plant-dier systeem"). De verwachting is dat dit uiteindelijk ook zal leiden tot een lagere ammoniakuitstoot van deze bedrijven. Via de binnenkort te verschijnen plannen voor de Subsidieregeling Gebiedsgericht Beleid (SGB-plannen) is voorzien in een opschaling met 10 extra studiegroepen. Verder zijn wij bereid om mee te denken over mogelijke andere invullingen van dit veevoederspoor.	kaart handhaven
99 inspreker C2	De invulling van de nieuwe generieke ammoniakwetgeving is onvoldoende voor Drenthe, omdat de consequenties voor melkveehouderijen beperkt zijn, vanwege het ontbreken van emissie-eisen per dierplaats. Juist in Drenthe levert de melkveehouderij de belangrijkste bijdrage (60%) aan de ammoniakemissie. Dit onderstreept het belang van de aanvullend bescherming die de Wet ammoniak en veehouderij biedt middels de 250 meter zone op de voorliggende kaart.	Het geboden wettelijke kader van de Wet ammoniak en veehouderij is voor de provincie een gegeven. De constatering dat de melkveehouderij de belangrijkste bijdrage levert aan de ammoniakemissie in Drenthe is juist (zie Plan van Aanpak regionaal mest- en ammoniakbeleid).	kaart handhaven

100 inspreker C2	Gedeputeerde staten zouden de begrenzing van de EHS moeten aanpassen, zodat deze voor verzuring gevoelige gebieden alsnog onder de werkingssfeer van de Wet ammoniak en veehouderij komen te vallen.	Zoals in de algemene toelichting op de kaart al is aangegeven is de kaart tot stand gekomen op basis van de Ecologische Hoofstructuur (EHS) zoals die in het Provinciaal Omgevingsplan (POP, 1998) is vastgelegd. Deze provinciale EHS is gebruikt om de selectie te maken uit de voor verzuring gevoelige gebieden d.d. 31 december 2001. GS heeft dus in feite twee bestaande kaarten – die beide op basis van inspraak tot stand zijn gekomen – gecombineerd. Op basis van deze systematiek is de ontwerpkaart Wet ammoniak en veehouderij tot stand gekomen. De ingebrachte zienswijzen bevatten geen redenen om hier van af te wijken en hebben dus ook niet geleid tot aanpassingen op de kaart. In het 2 ^e Provinciaal omgevingsplan zal ook op kaart de provinciale EHS in beeld worden gebracht.	kaart handhaven
101 inspreker C2	Op de ontwerpkaart Wet ammoniak en veehouderij ontbreken voor verzuring gevoelig gebieden. De kaart zou aangevuld moeten worden.	Er ontbreken inderdaad een aantal voor verzuring gevoelig gebieden (groter dan 5 ha) die volgens de gevolgde systematiek wel op de kaart moeten staan.	
102 inspreker C2	Ven in bos, ten zuiden van de Zuidveldigerweg tussen Peest en Zuidvelde	In de kolommen hieronder wordt op de afzonderlijke gebieden ingegaan	kaart handhaven
103 inspreker C2	Ven in bosje en nabij gelegen bos (aan de Veldweg). Zuidoost van Zuidvelde in het Ankehaarveld	Dit verzuringsgevoelige gebied (ven in bos ten zuiden van de Zuidveldigerweg) ligt buiten de provinciale EHS en staat conform de gehanteerde systematiek niet op kaart.	kaart handhaven
104 inspreker C2	Bos "Marke van Een" ten westen van Een aan de Haulerwijksterweg.	Dit verzuringsgevoelige gebied (Bos "Marke van Een") ligt buiten de provinciale EHS en staat conform de gehanteerde systematiek niet op kaart.	kaart handhaven
105 inspreker C2	Kostersveen ten noorden van Vries	Dit verzuringsgevoelige gebied (Kostveen) ligt buiten de provinciale EHS en staat conform de gehanteerde systematiek niet op kaart.	kaart handhaven
106	"Welterberg" ten noorden van Vries	Dit verzuringsgevoelige gebied (Welterberg) is aaneengesloten met het	kaart

inspreker C2		langwerpige boscomplex aan de zuidkant. In het POP is dit gebied ingedeeld in zone IV en ligt dus wel in de EHS	aanpassen
107 inspreker C2	* Rondeveen aan de Oosterwaterweg ten noorden van Vries	Dit verzuringsgevoelige gebied (Rondeveen) ligt buiten de provinciale EHS en staat conform de gehanteerde systematiek niet op kaart.	kaart handhaven
108 inspreker C2	"Langwandveen", "holveen" en een tussenliggende vennetje aan de Paasveen(weg) ten noorden van Donderen	Dit verzuringsgevoelige gebied (Langwandveen etc) ligt buiten de provinciale EHS en staat conform de gehanteerde systematiek niet op kaart.	kaart handhaven
109 inspreker C2	Bongeveen ten westen van de Grote Masloot ten noordwesten van Donderen Het gedeelte aan de zuidkant van de Scheperijen ontbreekt op de kaart	Dit gedeelte is niet door de gemeente Tynaarlo aangewezen als voor verzuring gevoelig gebied en staat dus terecht niet op de kaart.	kaart handhaven
110 inspreker C2	Slotveen aan de oostkant van Tynaarlo	Dit verzuringsgevoelige gebied (Slotven) ligt buiten de provinciale EHS en staat conform de gehanteerde systematiek niet op kaart.	kaart handhaven
111 inspreker C2	Baggelstukken aan de Kromme Dijk ten noordoosten van Eext	Het gebied de Baggelstukken voldoet niet aan de criteria van de lav en staat terecht niet op de kaart.	kaart handhaven
112 inspreker C2	Bosje ten noorden van de Schipslootweg ten noorden van de Havelterberg	Dit verzuringsgevoelige gebied (bosje ten noorden van de Schipslootweg) ligt buiten de provinciale EHS en staat conform de gehanteerde systematiek niet op kaart.	kaart handhaven
113 inspreker C2	Boscomplex (ten westen van) Veldhuizen (Wapserveld)	Dit verzuringsgevoelige gebied (boscomplex Veldhuizen) ligt buiten de provinciale EHS en staat conform de gehanteerde systematiek niet op kaart.	kaart handhaven
114 inspreker C2	Bos in de Hamstukken ten noorden van de Hamweg nabij Bruntinge en bos aan de zuidkant van Bruntinge	Het Bos in de Hamstukken is 8,9 hectare groot en is ook voor verzuring gevoelig. Dit bosje behoort conform de gehanteerde systematiek wel op de kaart Wet ammoniak en veehouderij. Op dit punt wordt de kaart aangepast. Het bosje aan de zuidkant van Bruntinge heeft bij nader onderzoek een oppervlakte van minder dan 5 hectare. Dit als gevolg van de ligging van een drietal weilanden die niet als voor verzuring gevoelig dienen te worden aangemerkt. De oppervlakte van 6,3 hectare wordt daarmee verminderd tot 4,41 hectare voor verzuring gevoelig gebied. Dit bosje behoort daarmee niet op de kaart Wet ammoniak en veehouderij	kaart aanpassen
115 inspreker C2	Langgerekt bos met ven aan de noordkant van de Beilervaart ter hoogte van het gehucht Beilervaart.	Dit verzuringsgevoelige gebied (Beilervaart) ligt buiten de provinciale EHS en staat conform de gehanteerde systematiek niet op kaart.	kaart handhaven
116	Heideterrein ten noorden van Klatering (Klateralersch)	Dit verzuringsgevoelige gebied (heideterrein ten noorden van Klatering) ligt	kaart

inspreker C2		buiten de provinciale EHS en staat conform de gehanteerde systematiek niet op kaart.	handhaven
117 inspreker C2	Westkant van de camping Witterzomer in Bovensmilde en een klein losliggende bosje	Dit verzuringsgevoelige gebied (westkant Witterzomer) ligt buiten de provinciale EHS en staat conform de gehanteerde systematiek niet op kaart.	kaart handhaven
118 inspreker C2	Oostelijk deel van het Uffelterbinnenveld ten zuidwesten van Uffelte	Dit deel van het verzuringsgevoelige gebied (Uffelterbinnenveld) ontbreekt inderdaad ten onrechte	kaart aanpassen
119 inspreker C2	Bos aan de zuidkant van Veeningen	Dit verzuringsgevoelige gebied (bos zuidkant Veeningen) ligt buiten de provinciale EHS en staat conform de gehanteerde systematiek niet op kaart.	kaart handhaven
120 inspreker C2	Bos met heide aan beide zijden van watergang tussen Veeningen en Bloemberg	Dit verzuringsgevoelige gebied (bos met heide tussen Veeningen en Bloemberg) ligt buiten de provinciale EHS en staat conform de gehanteerde systematiek niet op kaart.	kaart handhaven
121 inspreker C2	Bos aan de oostkant van Dalerend ten zuiden van Nieuwlande	Dit verzuringsgevoelige gebied (bos oostkant Dalerend) ligt buiten de provinciale EHS en staat conform de gehanteerde systematiek niet op kaart.	kaart handhaven
122 inspreker C2	De Slagen en de andere twee hoogveen restanten aan de noord en zuidkant	Door de gemeente zijn deze gebieden De Slagen en twee andere hoogveenrestanten (gedeeltelijk) niet op kaart gezet omdat deze gebieden niet op zand maar op veengrond zouden liggen. De Uitvoeringsregeling ammoniak en veehouderij stelt dat hoogveen (restanten) altijd voor verzuring gevoelig zijn ongeacht de grondsoort. De gebieden zijn alle groter dan 5 hectare en moet alsnog aan de kaart worden toegevoegd.	kaart aanpassen
123 inspreker C2	Smalle strook ten westen van de weg de Egge nabij de Slagen	Dit verzuringsgevoelige gebied ligt buiten de provinciale EHS en staat conform de gehanteerde systematiek niet op kaart.	kaart handhaven
124 inspreker C2	Bos te Noorden van Kerkenveld	Dit voor verzuring gevoelige gebied is gedeeltelijk gelegen op veengrond en slechts voor een klein gedeelte is het een hoogveenrestant. De oppervlakte van het hoogveenrestant is veel kleiner dan 5 hectare. Het gedeelte dat is gelegen op veengrond valt niet onder de criteria van de Uav. De resterende delen zijn allemaal kleiner dan 5 ha staan daarom ook terecht niet op de kaart.	Kaart handhaven
125 inspreker C2	Op de ontwerpkaart Wet ammoniak en veehouderij ontbreken (delen van) voor verzuring gevoelig	Twee voor verzuring gevoelige gebieden (groter dan 5 ha) staan inderdaad ten onrechte niet op de ontwerp-kaart Wav en zullen alsnog worden	kaart aanpassen

	complex/gebied "Rheebruggen"	toegevoegd.	kaart handhaven
126 inspreker C4	Veel bedrijven zijn gelegen op plaatsen dichtbij of in een aan te leggen ecologische verbindingzone. Verzocht wordt om vast te leggen dat in verdere plannen die bedrijven niet verder beperkt gaan worden door aanwijzing of uitbreiding van natuurgebieden en te voorkomen dat ook in of om deze gebieden de Wav gaat gelden	Voor het concreet begrenzen van landbouwgronden tot beheersgebied en natuurgebied is aan de provincie Drenthe een bepaald hectarequotum toegekend. Het hectarequotum is in Drenthe nog niet geheel benut. Dat betekent dat er nog gebieden begrensd kunnen worden en daarmee deel gaan uitmaken van de EHS. In de Wav is aangegeven dat indien de EHS wijzigt het besluit ten aanzien van de kaart Wet ammoniak en veehouderij moet worden aangepast. In hoeverre de nog te begrenzen gebieden tot gevolg zullen hebben dat voor verzuring gevoelige gebieden in de EHS komen te liggen en daardoor op de kaart Wav moeten worden opgenomen is nu niet te voorzien. Totdat het hectarequotum is begrensd zal er dus onvermijdelijk enige onduidelijkheid blijven bestaan.	kaart handhaven
127 inspreker C5	Hoe staat het met de uitwerking van motie intensieve veehouderij zoals die is aangenomen bij het vaststellen van het Provinciaal Omgevingsplan	Samen met de NLTO is een stappenplan inventarisatie veehouderijen in 250 meter zone afgesproken, zodat een actueel overzicht ontstaat van alle veehouderijen binnen deze zone. Doel is het opstellen van stimuleringsmaatregelen voor de knelgevallen.	kaart handhaven
128 inspreker C6	Hoe gaat het traject er uitzien om in overleg tussen de provincie, Milieufederatie en de NLTO maatwerk te leveren voor bedrijven die in de knel komen in de 250 meter zone.	Zoals bekend is op donderdag 11 april jl. hiervoor gesproken tussen de Milieufederatie, NLTO en de provincie. Dezelfde middag zijn de bevindingen gepresenteerd in het bestuurlijk overleg met uw organisatie. De afgelopen zomerperiode is gebruikt om in detail alle zienswijzen te beoordelen. In het Ammoniakplatform van 4 september 2002 zijn de bevindingen besproken. In de gecombineerde PCO/CLG vergadering van 15 november 2002 zal de beantwoording worden geagendeerd. Daarnaast is inmiddels samen met u een stappenplan inventarisatie veehouderijen in 250 meter zone afgesproken, zodat een actueel overzicht ontstaat van alle veehouderijen binnen deze zone. Doel is het opstellen van stimuleringsmaatregelen voor de knelgevallen.	kaart handhaven
129 inspreker C6	Ecologische verbindingzones waarvan de vaststellingsprocedure nog niet is afgerond moeten niet op de kaart Wet ammoniak en veehouderij worden gezet. Toekomstige ecologische verbindingzone moeten zo worden ingericht dat hierdoor geen agrarische bedrijven	Gs heeft besloten om alleen definitief begrensde EVZ's onderdeel van het besluit uit te laten maken. Nog niet begrensde EVZ's worden slechts ter informatie op de kaart Wet ammoniak en veehouderij opgenomen. Beperkingen die zijn gesteld in de Wav gelden niet binnen de natuur die voor verzuring gevoelig is en ligt binnen deze nog niet begrensde EVZ's.	kaart aanpassen

	in de problemen komen.		Pas bij definitieve begrenzing zal blijken welke delen van de nog te realiseren EVZ's als voor verzuring gevoelig onderdeel van de EHS opgenomen moeten worden op de kaart Wet ammoniak en veehouderij.	
130 inspreker C6	Natte verbindingsszones zijn door de provincie expliciet aangewezen als niet voor verzuring gevoelig		Alleen verbindingsszone die "schrale" natuurgebieden met elkaar verbinden komen op de kaart Wav voor. Uit een inventarisatie van verbindingsszones blijkt dat de combinatie van nat en schraal niet voorkomt. Natte verbindingsszones komen dus niet op de kaart Wav voor. De verbindingsszone op zich heeft geen 250 meter zone tot gevolg de verbonden verzuringgevoelige natuurterreinen wel.	kaart handhaven
131 inspreker C6	In de kaart Wet ammoniak en veehouderij zou onderscheid moeten worden gemaakt in verschillen tussen verzuringgevoeligheid van vegetaties		In de aanloop naar het wetsvoorstel ammoniak en veehouderij is deze mogelijkheid wel in beeld geweest, maar uiteindelijk bewaart niet opgenomen in de definitieve Wet ammoniak en veehouderij. De provincie heeft geen bevoegdheden om hier vanaf te wijken.	kaart handhaven
132 inspreker C6	GS komt de oorspronkelijke toezegging uit het PMP over vrijwilligheid en stimulering niet na, doordat nu bepalingen die voortvloeien uit de aanwijzing van de 250 meter zone ook betrekking hebben op de aangeduide milieubeschermingsgebieden		Deze toezeggingen zijn wel degelijk nog van kracht en ook terug te vinden in het Provinciaal Omgevingsplan en als uitwerking daarvan het Plan van Aanpak regionaal mest- en ammoniakbeleid in Drenthe. De kaart Wet ammoniak en veehouderij is echter geen provinciaal maar landelijk beleid en de provincie is gehouden deze wet uit te voeren.	kaart handhaven
133 inspreker C6	Beheersgebieden zijn en blijven landbouwgebieden, waar op vrijwillige basis een overeenkomst voor specifiek beheer kan worden gesloten. Waarom zijn er dan toch enkele beheersgebieden op de ontwerpkaart Wet ammoniak en veehouderij opgenomen?		Alle type gebieden uit het Gebiedsplan Drenthe zijn met een arcering op de ontwerpkaart Wet ammoniak en veehouderij toegevoegd. Dit is gedaan om de samenhang tussen 'oude' en 'nieuwe' natuur binnen de EHS in beeld te brengen. De vrijwilligheid van het beleid in het kader van nu het Programma Beheer (relatienota beleid) blijft een belangrijk uitgangspunt voor ons. Wij zijn dan ook niet gelukkig met de koppeling die in de Wet ammoniak en veehouderij is gelegd met de EHS voorzover het de begrensde gebieden betreft. Hierdoor kan het idee ontstaan dat de vrijwilligheid aangetast wordt. Beheersgebieden zijn echter landbouwgebieden en daarnaast is het Gebiedsplan Drenthe gericht op het realiseren van 'nieuwe' natuur. Beide categorieën vallen buiten de reikwijdte van de Wav, dat zich uitsluitend richt op bestaande natuur van voor 1 mei 1988.	Kaart handhaven
			Voor de bestaande begrensde gebieden is dat materieel gezien niet het	

		<p>geval. Om op de kaart Wav te komen moet aan twee voorwaarden worden voldaan, namelijk op de gemeentelijke kaarten als voor verzuring gevoelig (lav) voorkomen en in de EHS liggen. Bij het bepalen van de EHS zijn bepaalde beheersgebieden, zoals bijvoorbeeld ruime jas weidevogels, ruime jas essen en beheersgebied met een faunadoelstelling, niet als kwetsbaar aangemerkt. Uiteindelijk blijkt dat er op de ontwerp)kaart Wav geen enkel voor verzuring gevoelige gebieden op de kaart staat door beheersgebieden, al dan niet met botanische waarden.</p>	
134 inspreker C6	De EHS zou uit een afgeronde structuur moeten bestaan, dus zonder (smalle) uitlopers en solitaire gebieden van beperkte omvang	<p>Indien verzuringsgevoelige gebieden in de Ecologische Hoofdstructuur liggen, komen ze op de kaart Wav in de vorm die ze reeds op de gemeentelijke kaart hadden. Door het afronden van de EHS zullen dan ook geen afgeronde structuren ontstaan. Door GS is de bestaande begrenzing van voor verzuring gevoelige gebieden in acht genomen omdat deze na uitvoerige inspraak in het verleden tot stand zijn gekomen. GS heeft dus niet eigenhandig de begrenzing van voor verzuring gevoelige gebieden aangepast.</p>	kaart handhaven
135 inspreker C6	Bij de beoordeling van individuele knelpunten zou de aard en bestemming van het betreffende voor verzuring gevoelig gebied in ogenschouw moeten worden genomen	<p>In de spelregels die minister Pronk heeft gepresenteerd voor het mogelijk maken van uitruil van EHS-gebieden heeft hij onder andere aangegeven dat het bij ruilen dient te gaan om kleine natuurgebieden (grens van 10 hectare) en om gebieden met lage natuurwaarde (bos met multifunctioneel karakter). Aan deze afweging komt de provincie Drenthe in het geheel niet toe omdat uitruil van EHS-gebieden alleen is voorbehouden aan reconstructieprovincies. Zonder het hebben van de mogelijkheid tot uitruil is het niet logisch en niet nuttig om gebieden inhoudelijk te beoordelen op basis van de spelregels. Conclusie is dan ook dat op grond van de Wav in Drenthe alle voor verzuring gevoelig gebieden (lav) d.d. 31 december 2001 die zijn gelegen binnen de EHS als kwetsbaar op de kaart Wet ammoniak en veehouderij moet staan.</p>	kaart handhaven
136 inspreker C6	Het feit dat op de kaart een bedrijf in de roze zone ligt, betekent niet dat hij onder de invloedssfeer de Wet ammoniak en veehouderij valt. Het gaat om de feitelijke situatie in het veld	<p>De Wet ammoniak en veehouderij kent een algemeen en een aanvullende beleid. Het aanvullend beleid geldt alleen in kwetsbare gebieden en in een 250 meter zone er om heen. Op de kaart Wav is de 250 meter zone roze aangegeven om een indruk van de reikwijdte te geven. De feitelijke situatie</p>	kaart handhaven

	<p>in het veld is bepalend. Het bepalen van de afstand tot een kwetsbaar gebied bij een aanvraag om vergunning tot uitbreiding is een taak van de gemeente.</p>		
<p>137 inspreker D1</p>	<p>Gs heeft besloten dat alleen definitief begrensde EVZ's onderdeel uitmaken van het besluit. Hiermee maakt het gebied Stuifgat geen onderdeel meer uit van het besluit en de kaart Wet ammoniak en veehouderij. Dit omdat het gebied Stuifgat geen onderdeel uitmaakt van een definitief begrensde EVZ.. Binnen het natuurgebied Stuifgat gelden daarmee geen beperkingen in het kader van de Wav en is er ook geen zone van 250 meter met beperkingen aanwezig.</p> <p>Bij definitieve begrenzing van de EVZ zal worden bekeken of er voor verzuring gevoelige gebieden binnen zijn gelegen. Indien dat het geval is zullen deze gebieden eerst dan op de kaart moeten worden opgenomen.</p>	<p>Om een potentiële verplaatser op een landingsplaats naar te kunnen laten komen is uitsluitend nieuwbouw buiten de 250 meter zone een optie. De verplaatsing is ook voor de provincie zeer van belang. Inspreker verzoekt het Bureau Beheer landbouwgronden te compenseren voor het daardoor ontstane verlies op bedrijfsgebouwen getaxeerd op € 182000.</p>	<p>kaart aanpassen</p>
<p>138 inspreker D2, B4</p>	<p>In de Wet ammoniak en veehouderij worden ten aanzien van uitbreiding van bedrijven in kwetsbare gebieden en in een zone van 250 meter er om heen regels gesteld. Melkveehouderijbedrijven kunnen zonder enige beperking vanuit de Wav doorgroeien tot 110 melkkoeien en 77 stuks vrouwelijk jongvee. Daarnaast kan emissiearm uitgebreid worden mits de ammoniakemissie van de gehele veehouderij niet mee bedraagt dan 1345,3 kg (gelijk aan de ammoniakemissie van 110 melkkoeien en 77 stuks vrouwelijk jongvee). Gelet op de huidige veebezetting van beide bedrijven is er nog ruimte voor uitbreiden voordat tot een emissiearme stalsysteem moet worden overgegaan voor verdere uitbreiding. De bedrijven zitten dus niet op slot.</p> <p>Daarnaast is inmiddels samen met de NLTO een stappenplan inventarisatie veehouderijen in 250 meter zone afgesproken, zodat een actueel overzicht ontstaat van alle veehouderijen binnen deze zone. Doel is het opstellen van stimuleringsmaatregelen voor de knelgevallen.</p>	<p>Op basis van het door GS vastgesteld plan landinrichtingsproject "Roden-Norg" zijn een aantal boerderijen verplaatst. Twee bedrijven liggen nu binnen de 250 meter op de ontwerp-kaart Wav. Deze bedrijven dreigen in hun ontwikkeling te worden beperkt. De LC is van mening dat deze situatie strijdig is met de doelstellingen van het plan.</p>	<p>kaart handhaven</p>
<p>139 inspreker D2</p>	<p>De aangegeven verbindingszone is inderdaad nog niet begrensd. Gs heeft besloten dat alleen definitief begrensde EVZ's onderdeel uitmaken van het besluit. Dit heeft als gevolg dat voor verzuring gevoelige gebieden die liggen binnen nog niet begrensde EVZ's geen onderdeel meer uitmaken</p>	<p>Een van de doelstellingen van het landinrichtingsplan is het realiseren van ecologische verbindingszones (EVZ). De ontwerp-kaart Wav suggereert dat deze EVZ al vastliggen. Dit staat op gespannen voet met de</p>	<p>kaart aanpassen</p>

	vrijwilligheid die bij de planvorming is afgesproken.	van het besluit. Hiermee komen deze gebieden dus ook niet op de kaart Wet ammoniak en veehouderij te staan. Bij definitieve begrenzing van een EVZ zal vervolgens opnieuw worden bezien of er voor verzuring gevoelige elementen binnen liggen die daarmee in de toekomst alsnog deel moeten uitmaken van de kaart Wet ammoniak en veehouderij.
--	---	---

VOORGESTELDE AANPASSINGEN VAN DE ONTWERP-KAART WET AMMONIAK EN VEEHOUDERIJ
(samenvatting van inspraakverslag)

nummer + insprekers	Zienswijze	overwegingen	besluit
inspreker A1, D3	In het kader van het kavelruilproject Drentse Aa is bedrijfsverplaatsing mogelijk. Voor de vestiging van het bedrijf is er een voorkeurslocatie. De voorgestelde locatie ligt binnen 250 meter van een gebied dat als verzuringsgevoelig op de ontwerpkaart staat. De verzuringsgevoeligheid wordt veroorzaakt door een geïsoleerd liggend natuurgebied van ca. 7 hectare dat naar verwachting niet zal worden aangesloten op de bestaande bosgebieden. Het bosje rondom twee vennenjes heeft van oorsprong een oppervlakte van 3 hectare. In de ruilverkaveling in de jaren '70 is ca. 4 ha bos aangelegd. Ten westen ervan ligt een camping die het bos een multifunctioneel karakter geeft. Staatsbosbeheer heeft aangegeven dat de natuurwaarden van het gebiedje gering zijn. Verzoek het gebied te verwijderen van de kaart Wav De wet biedt hier toe mogelijkheden	Het kwetsbare gebied dat op de ontwerpkaart staat is een gebied met een oppervlakte > 5 hectare en is verworven voor 1 mei 1988. De globale begrenzing van de POP-zones raakten het gebied voor een klein deel. Besloten is om de detailbegrenzing van de EHS zodanig neer te leggen dat het gebied geen onderdeel meer uitmaakt van de EHS. Het gebied staat ten onrechte op de kaart. De kaart wordt aangepast.	kaart aanpassen
inspreker A4	Inspreker verzoekt het bosje gelegen bij de Stuw 7 dat kleiner dan 10 ha is van de kaart te halen. Waarom moet vanwege een dergelijk bosje ons gezinsbedrijf op slot.	Volgens de gehanteerde systematiek wordt beheersgebied met als doel het ontwikkelen van akkerkruiden in het kader van de Wav niet tot de EHS gerekend. Het bosje staat ten onrechte als kwetsbaar op de kaart. De kaart wordt aangepast.	kaart aanpassen
inspreker A5	Op kaart 2 is het omcirkelde gebied ten onrechte aangeduid als natuurgebied. Via inspraak op een voorontwerp begrenzingsplan is het nu beheersgebied. Verder is van het beheersgebied ten noorden van het midden van Wapserveen de doelstelling gewijzigd van flora in fauna. Dientengevolge hoort het beheersgebied niet op de ontwerp kaart Wav.	De opmerking ten aanzien van de status van het omcirkelde gebied nabij de polder Ten Kate is terecht. Het betreft beheersgebied uit het Gebiedsplan Drenthe. De kaart van het Gebiedsplan wordt hierop aangepast. Deze gecorrigeerde aanduiding komt daarmee vervolgens ook goed op de kaart Wav.	kaart aanpassen

inspreker A5	De EVZ die op kaart 4 staat aangegeven, staat ten onrechte op de kaart. De plaats waar deze EVZ nu is aangegeven verbindt niets, aan het westelijke eind is helemaal geen natuurgebied aanwezig.	Het doel van de verbingszone is een verbinding tot stand te brengen met de Steenwijker Aa. De aangegeven verbingszone behoort niet tot de categorie schraal en hoort om die reden niet op de kaart Wav.	kaart aanpassen
inspreker A18	Uit de bijgevoegde kaart blijkt dat de 250 meter zone over het bedrijf komt vanuit een boven het Veldstudiecentrum gelegen perceeltje grasland met erachter een ven.	Om een gebied op de kaart op te nemen, moet aan twee voorwaarden worden voldaan. In de eerste plaats moet het gebied op de gemeentelijke kaart als voor verzuringgevoelig voorkomen. In de tweede plaats moet het gebied in de EHS liggen. Het beheer van het perceel grasland aan de oostkant van het ven is wel gericht op versralen, maar niet om daadwerkelijk schraalgrasland te realiseren. De kaart wordt aangepast. Hoewel het bepalen van de afstand bij een uitbreidingsaanvraag een taak van de gemeente is, is toch op kaart de afstand bepaald. Deze bedraagt gerekend vanaf het ven circa 320 meter. Het bedrijf ligt na aanpassing van de kaart dus buiten de 250 meter zone	kaart aanpassen
inspreker A19, C4	Op de ontwerp kaart geeft u de gebieden binnen de EHS aan. Tegelijk geeft u aan dat er zoekgebieden zijn en dat de EHS daardoor uitgebreid kan worden. Wie weet er in onze provincie dan nog hoe de ontwikkelingsmogelijkheden er over enkele jaren zullen uitzien	In het Integraal gebiedsplan en in het Natuurgebiedsplan Hunzedal is sprake van zoekgebieden. In het Integraal Gebiedsplan zijn zoekgebieden (ruime jas) aangewezen ten behoeve van akkerkruiden en weidevogels en randen langs landschapselementen. De in deze ruime jas beheersgebieden na te streven natuurdoelen zijn niet verzuringgevoelig. In het Hunzedal was het de bedoeling om gronden bestemd voor natuurontwikkeling pas na verwerving te begrenzen tot natuurgebied. Deze optie bleek niet houdbaar omdat zonder begrenzing doorlevering "voor natuur" (van aankoper Bureau Beheer Landbouwgronden naar de beheerder en uiteindelijke eigenaar het Drentse landschap) heel lastig zou worden. Ook is bij begrenzing achteraf geen basis beschikbaar voor subsidiering door het Rijk. Het vastleggen van een nauwkeurige begrenzing van het potentiële natuurgebied vooraf zou echter de flexibiliteit, die voor het ruilproces nodig is, te veel inperken. Pas na verwerving – via aankoop of ruiling – wordt de begrenzing omgezet in een definitieve. De huidige globale begrenzing van het zoekgebied in het natuurgebiedsplan Hunzedal en de te verwachten aanpassingen bij definitieve begrenzing zijn niet van dien aard dat daardoor onzekerheid	kaart aanpassen

		<p>over de ontwikkelingsmogelijkheden in de gehele provincie ontstaan. Het vastgestelde zoekgebied heeft alleen voor een gebied gelegen achter de Prins Bernhardhoeve tot gevolg gehad dat deze op de kaart Wav terecht is gekomen. Verdere definitieve begrenzing zal niet tot gevolg hebben dat er nog kwetsbare gebieden aan de kaart Wav zullen worden toegevoegd.</p> <p>Het Gebiedsplan Hunzedal is inmiddels op 8 januari 2002 door gedeputeerde staten vastgesteld. Het Natuurgebiedsplan randzone Bargerveen is op 2 juli 2002 vastgesteld. Deze begrenzingen zullen aan de kaart Wav worden toegevoegd.</p>	
50 inspreker A26	In verband met bedrijfsverplaatsing wil inspreker weten of de landingsplaats (Holthuis) buiten de 250 meter zone van het verzuringsgevoelige gebied Stuijfgat ligt.	Gs hebben besloten om de nog te realiseren ecologische verbindingzones geen onderdeel uit te laten maken van het besluit. Het gevolg is dat voor verzuring gevoelige onderdelen van die EVZ's niet op de kaart terug komen als voor verzuring gevoelig onderdeel van de EHS. Er gelden voornamelijk geen beperkingen vanuit de Wav.	kaart aanpassen
inspreker A34	Het bedrijf komt binnen de 250 meter zone te liggen door een klein perceeltje grasland in de bebouwde kom van Oudemolen. Het perceel hoort volgens inspreker niet binnen de EHS en daarom niet op de ammoniakkaart te staan. Het gaat om een weideperceeltje dat als relatienuotagebied staat aangegeven (zogenaamde vliegende hectares).	Het perceel gelegen aan de weg naar Taarlo staat op de kaart van het beheersplan Drentsche Aa (1991) aangegeven als natuurgebied/bosgebied. Bezittingen van Staatsbosbeheer van voor 1976 zijn op deze wijze op de kaart opgenomen. Op de kaart behorende bij het begrenzingenplan (1998) is hetzelfde perceel aangegeven als reservaatgebied. In het Integraal Gebiedsplan is de begrenzing van het begrenzingenplan overgenomen. De aanduiding verworven voor 1976 is waarschijnlijk correct. Het zijn geen "vliegende hectares". Schraaigraslanden van voor 1 mei 1988 zijn in het kader van de Interimwet ammoniak en veehouderij als voor verzuring gevoelig gekenmerkt. Het betreffende perceel is tot 1989 bemest (6 jarige pacht, zonder beperkingen) en voldoet niet aan de omschrijving van schraaigrasland. Het perceel staat dus ten onrechte op de kaart.	kaart aanpassen
inspreker A39, A50, A60	Het verzuringsgevoelig gebied bestaat voor 70% uit ruilverkavelingsbosjes en voor 30% uit spoorbaanbos. Aangezien ruilverkavelingsbosjes niet als voor verzuringsgevoelig zijn aangemerkt door de gemeente in	Met het vaststellen van het gebiedsplan Hunzedal door GS op 8 januari 2002 is de definitieve begrenzing vastgelegd. Het betreffende voor verzuring gevoelige gebied maak hier geen onderdeel van uit. Het gebied wordt van de kaart gehaald.	kaart aanpassen

	<p>een eerder stadium is ook dit bosje ten onrechte gearceerd. De resterende 30 % is volgens onderzoek niet verzuringsgevoelig en dus ten onrechte op de kaart gezet. Mocht de betreffende speldenknop wel verzuringgevoelig zijn dan heeft de zonering buitenproportionele gevolgen voor ons bedrijf. Gezien het feit dat de EHS in het Hunzedal qua begrenzing nog niet bekend is en dus ook de kaart ammoniak en veehouderij nog aangepast kan worden, het verzoek de Hunzelaan buiten de werkingsfeer van de Wav te brengen.</p>		
inspreker A 44	<p>Een deel van het aangewezen gebied voldoet niet aan de criteria voor kwetsbare natuur. De boomsingel langs Smalbroek valt er zeker niet onder.</p>	<p>De grens van het bosgebied boven het Ter Horsterzand is inderdaad niet goed op de kaart ingetekend. Een kleine uitloper (boomsingel) hoort er niet op. Voor het overige voldoet het aangewezen gebied aan de criteria voor aanwijzing tot kwetsbaar gebied.</p>	kaart aanpassen
inspreker A53	<p>In het verleden is door de voormalige gemeente Westerboork steeds aangegeven dat de afstand tussen het natuurgebied en de bedrijfsgebouwen groter is dan 250 meter. Op de ontwerp kaart staan een aantal gebieden ten onrechte groen ingekleurd.</p>	<p>De bestaande natuur ten noorden van de Smalbroeksweg stond reeds op de door de gemeente Westerboork in het kader van de Interimwet ammoniak en veehouderij gemaakte kaart aangegeven als verzuringsgevoelig. Het gebiedje hoort bij het zogenaamde "kasteel" en is ontwikkeld tot een "kasteeltuin". De zogenaamde "kasteeltuin" wordt niet gerekend tot de Ecologische Hoofdstructuur en behoort daarom als kwetsbaar gebied te worden afgevoerd van de kaart Wav. Aan de zuidzijde van de Smalbroeksweg staat een perceel bouwland nabij het Heidehuis evenals het perceel verworven na 1 mei 1988 onterecht op de kaart. De langs de weg gelegen tuinen en "paardenbak" zijn geen onderdeel van de EHS en horen niet op de kaart.</p> <p>Het bepalen van de afstand bij een uitbreidingsaanvraag is een taak van de gemeente, die daarbij uit moet gaan van het meest dichtbij gelegen punt van de stal tot het kwetsbare gebied. Op kaart is toch de afstand na aanpassing gemeten. De afstand bedraagt na deze correctie ongeveer 270 meter.</p>	kaart aanpassen
inspreker A58	<p>Tegenover het bedrijf liggen enkele kleine gebieden met natuurwaarden deels bos en deels beheersgebied. Er is</p>	<p>Het perceel grasiand in de hoek aan de zuidkant van het oranjekanaal en oostelijk van de weg voldoet bij nader inzien niet aan de criteria voor</p>	kaart aanpassen

	<p>voldoende reden deze gebiedjes buiten de begrenzing van de EHS te laten. Dit te meer, daar in het huidige beheer van deze gebiedjes het behoud van de aanwezige natuurwaarden al afoende is gewaarborgd. Niet vol te houden is dat een toekomstige uitbreiding van het bedrijf een onaanvaardbare aantasting van deze gebiedjes zou betekenen.</p>	<p>opname op de kaart Wet ammoniak en veehouderij (Uitvoeringsregeling ammoniak en veehouderij). Het betreffende perceel is vrij recent nog bemest (6 jarige pacht, zonder beperkingen). Daarnaast blijkt bij nader inzien dat er ten onrechte nog een voor verzuring gevoelig gebied kleiner dan 5 ha op de kaart is blijven staan. Deze gebieden zijn bij besluit van de gemeenteraad van Midden-Drenthe eind 2001 van de kaart gehaald. Het perceel grasland in de hoek aan de zuidkant van het oranjekanaal en oostelijk van de weg voldoet bij nader inzien niet aan de criteria voor opname op de kaart Wav (Uitvoeringsregeling ammoniak en veehouderij). Het betreffende perceel is vrij recent nog bemest (uitgegeven in 6-jarige pacht zonder beperkingen). Daarnaast blijkt bij nader inzien dat er ten onrechte nog een voor verzuring gevoelig gebied kleiner dan 5 ha op de kaart is blijven staan. Deze gebieden zijn bij besluit van de gemeenteraad van Midden-Drenthe eind 2001 van de kaart gehaald. Van de overige twee gebieden die het bedrijf binnen de 250 meter zone deden belanden is bij nader onderzoek geconstateerd dat zij geheel dan wel gedeeltelijk gelegen zijn op veengrond. Daarmee zijn die gebieden niet voor verzuring gevoelig aan te merken op grond van de lav en de Uav. Hierdoor komt het bedrijf te liggen buiten de 250 meter zone.</p>	
inspreker A60	<p>Het zoekgebied van de EHS is te breed weergegeven. Dringend verzoek deze begrenzing terug te brengen tot de waterschapssloot.</p>	<p>Het zoekgebied van de EHS is overgenomen uit het ontwerp natuurgebiedsplan Hunzedal. In het vastgestelde natuurgebiedsplan is de grenslijn ten noorden van Gasselternijveen aan de westkant van de Hunze meer naar het oosten gelegd op de waterloop. De kaart Wav wordt hierop aangepast. Overigens heeft deze aanpassing van de kaart Wav geen gevolgen voor de 250 meter zone.</p>	kaart aanpassen
inspreker A71		<p>De voor verzuring gevoelige gebieden die afhankelijk van de definitieve begrenzing van de EVZ extra op de kaart komen zijn nu met een aparte blauwe kleur op de kaart aangegeven.</p>	kaart aanpassen
inspreker A72	<p>Mijn perceel cultuurgrond is op de ontwerp kaart aangegeven als voor verzuring gevoelig gebied. Dit kan niet kloppen.</p>	<p>Het perceel is inderdaad cultuurgrond en geen natuurgebied en behoort dus niet op de kaart te staan.</p>	kaart aanpassen

inspreker B2	<p>Inspreker is van mening dat alleen de verbindingsszone gelegen aan de rechterzijde van Odoorn op de definitieve kaart ammoniak en veehouderij gehandhaafd moet worden. Dit impliceert dat de verbindingsszone aan de linkerzijde van Odoorn dient te vervallen.</p>	<p>Hier hebben we te maken met voortschrijdend inzicht. De verbindingsszone die met een indicatieve pijl in het POP is opgenomen (Ontwikkelingskaart) is inmiddels in het kader van het Raamplan landinrichting Odoorn nader uitgewerkt. (Ontwerp raamplan landinrichting). Het raamplan zal naar verwachting begin 2003 vastgesteld worden. In het raamplan worden meerdere terreinen aangemerkt als stapsteen voor de verbindingsszones. Het oostelijk tracé heeft een schraal karakter, het westelijk tracé heeft een bossig karakter. Het westelijke tracé wordt niet als "schrale" verbindingsszone aangemerkt, zodat de stapstenen (bestaande natuur groter dan 5 ha) <u>niet</u> aangeduid worden als kwetsbaar. Zodra het Raamplan is vastgesteld, wordt het tracé van de verbindingsszone definitief opgenomen op de kaart Way.</p>	kaart aanpassen
inspreker B3.2	<p>Genoemde gebied met name een perceel bos ten westen van Tiendeveen komt niet voor op de gemeentelijke kaart met voor verzuring gevoelige gebieden en zou dus ook niet op de ontwerpkaart Wet ammoniak en veehouderij moeten staan.</p>	<p>Bij nader inzien is ten aanzien van het gebied bij Tiendeveen een fout gemaakt. Dit voor verzuring gevoelig gebied stond inderdaad niet op de gemeentelijk kaart en is bovendien kleiner dan 5 ha.</p>	kaart aanpassen
inspreker B3.1	<p>Dit gebiedje, een perceel bij Echten komt niet voor op de gemeentelijke kaart met voor verzuring gevoelige gebieden en zouden dus ook niet op de ontwerpkaart Wet ammoniak en veehouderij moeten staan.</p>	<p>Bij nader inzien is ten aanzien van het gebiedje nabij Echten een fout gemaakt. Het gaat hier om aangrenzende percelen die per abuis ook zijn aangemerkt als voor verzuring gevoelig gebied. Tevens is het ontbrekende gedeelte van het bos hersteld.</p>	kaart aanpassen
inspreker B3.3	<p>Het betreft grasland en geen voor verzuring gevoelig gebied.</p>	<p>Bij nader inzien is hier een fout gemaakt. Het gaat hier om aangrenzende percelen die per abuis ook zijn aangemerkt als voor verzuring gevoelig gebied.</p>	kaart aanpassen
inspreker B5.2	<p>Een aangrenzend perceel voormalig grasland gelegen bij het Boekweitemveentje is ten onrechte op de kaart ingekleurd.</p>	<p>Bij nader inzien is ten aanzien van het perceel voormalig grasland bij het Boekweitemveentje een fout gemaakt. Dit voor verzuring gevoelig gebied stond inderdaad niet op de gemeentelijk kaart.</p>	kaart aanpassen
inspreker B5.4	<p>De betreffende ten westen van Rolde gelegen voor verzuring gevoelig gebieden (bos) zijn gelegen in tuinen van de op deze percelen gelegen woningen. Dergelijke houtopstanden worden niet beschouwd als 'bos' in de zin van de Boswet en waren ingevolge de</p>	<p>Op 10 april 1964 heeft de gemeenteraad van Rolde de bebouwde kom in het kader van de boswet vastgesteld. De in de zienswijze van de gemeente Aa en Hunze bedoelde houtopstanden, ook aangegeven op bijlage 4a, liggen binnen de bebouwde kom Boswet. De houtopstanden worden in de zin van de Boswet daardoor niet aangemerkt als zijnde "bos".</p>	kaart aanpassen

	<p>Uitvoeringsregeling ammoniak en veehouderij niet aangewezen als voor verzuring gevoelig. Geconstateerd moet worden dat deze gebieden ten onrechte op de gemeentelijk kaart van de voormalige gemeente Rolde hebben gestaan.</p>	<p>Dit heeft tot gevolg dat deze houtopstanden dan ook niet onder de werking van de Uav kunnen vallen. Want de Uav legt een directe relatie met de definitie van bos zoals opgenomen in de Boswet. De gemeente Aa en Hunze stelt dus terecht dat de houtopstanden niet onder de werking van de Boswet vallen. Het gevolg is dat de voormalige gemeente Rolde in het verleden het gebied ten onrechte heeft aangewezen als een voor verzuring gevoelig gebied en ten onrecht op de voor verzuring gevoelige kaart heeft gezet. Deze fout van de gemeente wordt hersteld door het gebied niet op de kaart Wav te plaatsen.</p>	
<p>inspreker C2 Op de ontwerpkaart Wet ammoniak en veehouderij ontbreken voor verzuring gevoelig gebieden. De kaart zou aangevuld moeten worden.</p>		<p>Er ontbreken inderdaad een aantal voor verzuring gevoelig gebieden (groter dan 5 ha) die volgens de gevolgde systematiek wel op de kaart moeten staan.</p> <p>In de kolommen hieronder wordt op de afzonderlijke gebieden ingegaan</p>	
<p>inspreker C2.5</p>	<p>"Welterberg" ten noorden van Vries</p>	<p>Dit verzuringsgevoelige gebied (Welterberg) is aaneengesloten met het langwerpige boscomplex aan de zuidkant. In het POP is dit gebied ingedeeld in zone IV en ligt dus wel in de EHS.</p>	<p>kaart aanpassen</p>
<p>inspreker C2.1</p>	<p>Bos in de Hamstukken ten noorden van de Hamweg nabij Bruntinge en bos aan de zuidkant van Bruntinge</p>	<p>Het Bos in de Hamstukken is 8,9 hectare groot en is ook voor verzuring gevoelig. Dit bosje behoort conform de gehanteerde systematiek wel op de kaart Wet ammoniak en veehouderij. Op dit punt wordt de kaart aangepast. Het bosje aan de zuidkant van Bruntinge heeft bij nader onderzoek een oppervlakte van minder dan 5 hectare. Dit als gevolg van de ligging van een drietal weilanden die niet als voor verzuring gevoelig dienen te worden aangemerkt. De oppervlakte van 6,3 hectare wordt daarmee verminderd tot 4,41 hectare voor verzuring gevoelig gebied. Dit bosje behoort daarmee niet op de kaart Wet ammoniak en veehouderij.</p>	<p>kaart aanpassen</p>
<p>inspreker C2.2</p>	<p>Oostelijk deel van het Uffelterbinnenveld ten zuidwesten van Uffelte</p>	<p>Dit deel van het verzuringsgevoelige gebied (Uffelterbinnenveld) ontbreekt inderdaad ten onrechte</p>	<p>kaart aanpassen</p>
<p>inspreker C2.4</p>	<p>De Slagen en de andere twee hoogveen restanten aan de noord en zuidkant</p>	<p>Door de gemeente zijn deze gebieden De Slagen en twee andere hoogveenrestanten (gedeelte) niet op kaart gezet omdat deze gebieden niet op zand maar op veengrond zouden liggen. Uit aanvullend</p>	<p>kaart aanpassen</p>

		<p>veldonderzoek van het onderzoeksinstituut Alterra blijkt nu dat er nog slechts een klein gedeelte van de voor verzuring gevoelige gebieden daadwerkelijk op veengrond ligt. Daarnaast stelt de Uitvoeringsregeling ammoniak en veehouderij dat hoogveen (restanten) altijd voor verzuring gevoelig zijn ongeacht de grondsoort. De gebieden zijn alle groter dan 5 hectare en moet alsnog aan de kaart worden toegevoegd.</p>	
inspreker C2.7	<p>Op de ontwerpkaart Wet ammoniak en veehouderij ontbreken (delen van) voor verzuring gevoelig gebieden. In de omgeving van Rheeburgen</p>	<p>Twee voor verzuring gevoelige gebieden (groter dan 5 ha) staan inderdaad ten onrechte niet op de ontwerp-kaart Wav en zullen alsnog worden toegevoegd.</p>	kaart aanpassen
129 inspreker C6	<p>Ecologische verbindingzones waarvan de vaststellingsprocedure nog niet is afgerond moeten niet op de kaart Wet ammoniak en veehouderij worden gezet. Toekomstige ecologische verbindingzone moeten zo worden ingericht dat hierdoor geen agrarische bedrijven in de problemen komen.</p>	<p>Gs heeft besloten om alleen definitief begrensde EVZ's onderdeel van het besluit uit te laten maken. Nog niet begrensde EVZ's worden slechts ter informatie op de kaart Wet ammoniak en veehouderij opgenomen. Beperkingen die zijn gesteld in de Wav gelden niet binnen de natuur die voor verzuring gevoelig is en ligt binnen deze nog niet begrensde EVZ's. Pas bij definitieve begrenzing zal blijken welke delen van de nog te realiseren EVZ's als voor verzuring gevoelig onderdeel van de EHS opgenomen moeten worden op de kaart Wet ammoniak en veehouderij.</p>	kaart aanpassen
137 inspreker D1	<p>Om een potentiële verplaatser op een landingsplaats neer te kunnen laten komen is uitsluitend nieuwbouw buiten de 250 meter zone een optie. De verplaatsing is ook voor de provincie zeer van belang. Inspreker verzoekt het Bureau Beheer landbouwgronden te compenseren voor het daardoor ontstane verlies op bedrijfsgebouwen getaxeerd op € 182000.</p>	<p>Gs heeft besloten dat alleen definitief begrensde EVZ's onderdeel uitmaken van het besluit. Hiermee maakt het gebied Stuifgat geen onderdeel meer uit van het besluit en de kaart Wet ammoniak en veehouderij. Dit omdat het gebied Stuifgat geen onderdeel uitmaakt van een definitief begrensde EVZ.. Binnen het natuurgebied Stuifgat gelden daarmee geen beperkingen in het kader van de Wav en is er ook geen zone van 250 meter met beperkingen aanwezig. Bij definitieve begrenzing van de EVZ zal worden bekeken of er voor verzuring gevoelige gebieden binnen zijn gelegen. Indien dat het geval is zullen deze gebieden eerst dan op de kaart moeten worden opgenomen.</p>	kaart aanpassen
139 inspreker D2	<p>Een van de doelstellingen van het landinrichtingsplan is het realiseren van ecologische verbindingzones (EVZ). De ontwerp-kaart Wav suggereert dat deze EVZ al vastliggen. Dit staat op gespannen voet met de vrijwilligheid die bij de planvorming is afgesproken.</p>	<p>De aangegeven verbindingzone is inderdaad nog niet begrensd. Gs heeft besloten dat alleen definitief begrensde EVZ's onderdeel uitmaken van het besluit. Dit heeft als gevolg dat voor verzuring gevoelige gebieden die liggen binnen nog niet begrensde EVZ's geen onderdeel meer uitmaken van het besluit. Hiermee komen deze gebieden dus ook niet op de kaart</p>	kaart aanpassen

		Wet ammoniak en veehouderij te staan. Bij definitieve begrenzing van een EVZ zal vervolgens opnieuw worden bezien of er voor verzuring gevoelige elementen binnen liggen die daarmee in de toekomst alsnog deel moeten uitmaken van de kaart Wet ammoniak en veehouderij.	
ambtelijke correcties			
P1	Voor verzuring gevoelig gebied ten westen van Nieuw-Balinge	Fout bij digitaliseren kaart Wav. De exacte begrenzing wordt hersteld.	kaart aanpassen
P2	Voor verzuring gevoelig gebied ten westen van het Mantingerzand.	Fout bij selecteren gebieden < 5 ha. Deze gebieden zijn eind 2001 door de gemeenteraad van Midden-Drenthe van de kaart gehaald en horen niet op de kaart Wet ammoniak en veehouderij te staan.	kaart aanpassen
P3	Voor verzuring gevoelig gebied tussen Orvelte en de Orveltebrug.	Fout bij selecteren gebieden < 5 ha. Deze gebieden zijn eind 2001 door de gemeenteraad van Midden-Drenthe van de kaart gehaald en horen niet op de kaart Wet ammoniak en veehouderij te staan.	kaart aanpassen
P4	Houtwal ligt ten zuiden van het voor verzuring gevoelig gebied de Voorste Zandduinen ten oosten van Geeuwenbrug.	Een losliggende houtwal is ten onrechte mee gedigitaliseerd en hoort niet op de kaart.	kaart aanpassen
P5	Voor verzuring gevoelig gebied ten zuid-westen van Diever.	Fout bij selecteren gebieden < 5 ha. Deze gebieden zijn eind 2001 door de gemeenteraad van Westerveld van de kaart gehaald en het betreffende voor verzuring gevoelig gebied hoort niet op de kaart Wet ammoniak en veehouderij te staan.	kaart aanpassen
P6	Alle kwetsbare gebieden die op de kaart staan door een Ecologische Verbindingszone zijn in blauw apart aangegeven.		kaart aanpassen
P7	Voor verzuring gevoelig gebied aan de noordkant grenzend aan de Wapserveense Aa bij Wapserveen.	In het definitieve Gebiedsplan Drenthe is de status van de omliggende beheersgebieden gewijzigd van botanische waarden in weidevogels. Daarmee valt dit voor verzuring gevoelig gebied volgens de gehanteerde systematiek niet onder de EHS. Het voor verzuring gevoelig gebied wordt van de kaart gehaald.	kaart aanpassen
P8	Twee voor verzuring gevoelig gebieden ten oosten van Wapserveen.	Deze kwetsbare gebieden staan op de ontwerpkaart en zijn beide groter dan 5 hectare en verworven voor 1 mei 1988. Bij nader inzien blijkt dat deze gebieden buiten de globale zone's IV, V en VI van het POP liggen	kaart aanpassen

		zoals de provincie in 1998 in het POP heeft gedefinieerd. Hiermee voldoet het niet aan de beide criteria van de Wet ammoniak en veehouderij. De gebieden staan ten onrechte op de kaart. De kaart wordt aangepast.	
--	--	--	--

Stappenplan inventarisatie van aantal, grootte en soort agrarische bedrijven die binnen de 250 meter zone ontwerp kaart Wet Ammoniak en Veehouderij liggen. Met als doel het opstellen van stimuleringsmaatregelen voor de knelgevallen.

stap	te ondernemen actie	door	afgerond
1. up-date inventarisatie uit 1997: ligging en aantal en soort veebedrijven in de 250 m. zones.	- inventarisatie op basis van vergunningen bij betreffende gemeenten. - totaalrapport met kaart opstellen.	Kees Folkertsma/ Arnout Venekamp/Marcel van Burg	Via NH3-platform medewerking aan de gemeenten gevraagd. Afgerond: okt./nov '02
2. Analyse en toekomstvisie van de bedrijven(grootte, bedrijfsstijl, sector enz.).	- onderzoeksvorstel vaststellen - financiering regelen - analyse opstellen	NLTO	afhankelijk van gegevens stap 1. afronding voor jan. 2003
3. Inventarisatie en verdere uitwerking van maatregelen.	-regelingen benoemen -kunnen regelingen ontsloten worden voor dit doel?	LNV-noord, NLTO, J.Dijksterhuis	afhankelijk van gegevens stap 1 en 2.
4. welke mogelijke maatregelen zijn doelmatig voor de bedrijven?Incl. uitwerking hiervan.	inventarisatie opstellen	LNVnoord(Rijk), Provincie, NLTO.	afhankelijk van vorige stappen
5. Genereren van financiën door Drentse overheden en marktpartijen.	wordt in combinatie met stap 4 uitgewerkt.	nader te bepalen	afhankelijk vorige stappen
6. implementatie van maatregelen	wordt na uitwerking stap 5 vastgesteld.		Jan.2004

Opmerking:

Pas na definitieve vaststelling van de WAV kaart is het aantal bedrijven met zekerheid vast te stellen.

F:\Users\Jacquell\jacbestanden\Bodas\110402Wav.Stappenplan ter voorbereiding van maatregelen voor de agrarische bedrijven die binnen de 250 meter zone ontwerp kaart Wet Ammoniak en Veehouderij liggen.doc

Projectvoorstel

Analyse en toekomstvisie van de agrarische bedrijven in de 250 m zone van de ontwerpkaart Wet ammoniak en veehouderij (stap 2 plan van aanpak)

Probleemstelling

Op 1 mei jl. is de Wet ammoniak en veehouderij (Wav) van kracht geworden. De wet verplicht provincies om een kaart op te stellen waarop de natuurgebieden zijn aangegeven waaromheen beschermingszones van 250 m liggen. Binnen die beschermingszones geldt een aangescherpt wettelijk regime voor de ontwikkeling van nieuwe en bestaande agrarische bedrijven met (een tak van) van veehouderij.

De provincie Drenthe is voornemens om in de besluitvorming over de ammoniakkaart het ontwikkelingsperspectief van de bedrijven in die zone te betrekken. Deze informatie is tenminste van belang om de omvang en noodzaak van flankerende maatregelen te onderbouwen. In een stappenplan is aangegeven welke activiteiten moeten worden uitgevoerd. Stap 2 betreft de analyse en toekomstvisie van de bedrijven in de 250 m zones. Daartoe is het noodzakelijk inzicht te verkrijgen in een aantal essentiële kenmerken en gegevens van de bedrijven en de ondernemers. Dit inzicht is thans niet volledig.

Resultaat analyse

De analyse moet resulteren in een rapportage over de bedrijven met veehouderij in de 250 m zones. Daarin moet vanuit de huidige bedrijfssituatie worden aangegeven:

- de huidige omvang
- de wettelijke ontwikkelingsmogelijkheden
- het gelet op marktontwikkelingen noodzakelijk ontwikkelingsperspectief
- de door de ondernemers gewenste en verwachte ontwikkeling van het bedrijf
- conclusies omtrent de ontwikkelingsperspectieven van de bedrijven gelegen in de zones waaronder de knelsituaties

Onderzoeksvragen

Vragen die moeten worden beantwoord zijn:

Over de bedrijven:

- aantal agrarische bedrijven in de zones
- omvang van de bedrijven (dieraantal, ha, arbeidskrachten) waaraan gekoppeld de wettelijke uitbreidingsmogelijkheden

Over de ondernemers:

- leeftijd en eventuele bedrijfsopvolging
- visie op eigen toekomstperspectief/plannen

De bedrijfs- en ondernemersgegevens moeten worden getoetst aan de ontwikkeling in omvang en productierichting die de agrarische bedrijven op middelenlange termijn moeten doormaken om gelet op de verwachte marktperspectieven continuïteit in de bedrijfsvoering te kunnen waarborgen.

Reeds beschikbare informatie

Informatie over het aantal bedrijven met NAW-gegevens in de 250 m zones komt beschikbaar via de provincie of gemeenten. Gegevens over de omvang (in

milieuvergunningen c.q. AmvB vergunde dieraantallen) is bij gemeenten bekend, maar geven niet altijd de actuele bedrijfssituatie weer. Actualisatie is noodzakelijk.

Informatie over de ontwikkelingen in de intensieve veehouderijsectoren is beschikbaar door het Lei rapport: De Drentse intensieve veehouderij in een breder perspectief, dat in opdracht van de provincie Drenthe in februari 2001 is uitgebracht (LEI-rapport 2.01.02), alsmede in het LEI rapport: Varkenshouderij in niet concentratiegebieden (Lei rapport 2.01.01). Alsmede varkenshouderij Drenthe (LEI rapport d.d. 21 juli 2000).

Informatie over de ontwikkelingen in de melkrundveehouderijsector is beschikbaar in ondermeer sectorvisies van LTO Nederland en van Rabobank en ABN/Amro.

Voorts hebben tal van intensieve veehouderijbedrijven in het kader van SEP of andere programma's hun bedrijf laten doorlichten door NLTO advies. Deze gegevens kunnen in voorkomende gevallen met toestemming van de ondernemer mogelijk worden gebruikt.

Werkwijze analyse

De gegevens over de bedrijven en de ondernemers kunnen worden verkregen door het houden van een enquête. Gekozen kan worden voor een schriftelijke enquête in combinatie met een beperkt aantal interviews Gedacht wordt aan een 20 tal.

Tijdschema met oplevering

- | | |
|-----------------------------|--------------------------|
| 1. Opstellen enquête | november |
| 2. Aanlevering NAW gegevens | november |
| 3. Toesturen enquête | december |
| 4. Interviews | oktober-novemberdecember |
| 5. Rapportage | december |

Kosten en opdrachtverlening




Kosten worden begroot op € 40.000,-. De provincie Drenthe zal € 20.000,- bijdragen. Uitvoering kan plaats vinden door NLTO projecten en NLTO advies. Genoemde organisaties hebben een ruime ervaring met bedrijfsenquêtering en rapportages over ontwikkelingsperspectieven en ondernemersinzichten in de agrarische sector.

Drachten, 25 september 2002
Gerbrand van 't Klooster

Ecologische verbindingzones in Drenthe



LEGENDA

-  Ecologische verbindingzones
(Provinciaal omgevingsplan 1998, aangepast)
-  Te verbinden natuurgebieden
-  Kernen

EVZ-nummer (3) naam	EVZ-nummer	Kantel extra vgg	Rundveehouderijen (RVH) *2)		Intensieve veehouderijen (IVH)
			< 110 melkkoeien	> 110 melkkoeien	
Eemmeer-Witterveld	1	n.v.t.	0	0	0
Witterveld-Hijkerveld	2	0	0	0	0
Hijkerveld -- Bruntinger plassen	3/17	0	0	0	0
Berkenheuvel-Oosterzand	4	1	0	0	0
Orveltzand -- Terhorsterzand	5	1	1	0	0
Oude Diep	6	n.v.t.	0	0	0
Ballingenzand - Mekelermeer	7	0	0	0	0
Reest -- Oosterveld	8	n.v.t.	0	0	0
Aalderstroom	9	n.v.t.	0	0	0
Zuiderveld Exloo-Vaitherbos	10	0	0	0	0
Valtherdijk-Ter Apel	11	n.v.t.	1	0	1 *
Bakkeveen-Een-Roderesch	12	1	0	0	0
Peizerdiep-Tjonger	13	n.v.t.	0	0	0
Peest-Eameer	14	n.v.t.	0	0	0
Balboerveld-Boswachter/Groloot	16	n.v.t.	0	0	0
Groote Zand-Hijkerveld	18	0	0	0	0
Geenwenbrugzone	18	0	0	0	0
Vlederhof-De Ease	19	3	0	0	0
Oosterzand -- Ansendennen	20	0	0	0	0
Reestdal - Wild Aar/Ruiter Aa	21	n.v.t.	0	0	0
Wildenberg-Zuidwoldse	22	Indicatief, maar géén extra vgg	0	0	0
Steenberger Oosterveld -- Dierpeel	23	n.v.t.	0	0	0
Snuifzand - Mentinger	24	0	0	0	0
Zellen - Vries	25	1	1	0	0
Vries - Zeegte	25	2	1	0	0
Emmerdennen - Bergriveen	26	Indicatief, nog geen voorkeursstracé bekend.....	0	0	0
Bergarveen -- Daliervensche Veem	27	n.v.t.	0	0	0
TOTAAL EVZ		9	4	0	1
TOTAAL overige ammoniakzone Drenthe (inschatting)			250 *4)	50	40 + 20 *5)

Opmerkingen:

*1) Bedrijf ken ook niet uitbreiden vanwege stankrichtlijn

*2) In de wet wordt een uitzondering gemaakt voor gezinsbedrijven in de melkrundveehouderij.
Volgens de nieuwe normen uit de AMvB Huisvesting is uitbreiding mogelijk tot 110 melkkoeien met bijbehorend jongvee.

*3) Alleen de voor verzuring gevoelige EVZ (type "schraal") zijn van belang (vet gedrukt)

*4) Van deze 250 melkrundveehouderijen hebben 195 bedrijven minder dan 70 melkkoeien.

*5) 40 gemengde bedrijven met een tak IVH en 20 gespecialiseerde IVH-bedrijven.