

Aan:
de heer R. Westerhof

(i.a.a. de overige statenleden)

Assen, 17 december 2009

Ons kenmerk 51/5.3/2009016810

Onderwerp: Beantwoording vragen ex artikel 41 Reglement van orde inzake Besluitvorming rond oplossingsrichting kruising N34 Ees

Geachte heer Westerhof,

Vraag 1

Is het college van GS bekend met het gegeven, dat het bij de percelen nabij de Schaapstreek (en met name het gebied wat op de schop gaat) om een Celtic Field gaat?

Antwoord 1

Ja, de aanwezigheid van een Celtic Field bij Ees is bekend. Het terrein heeft op de Archeologische monumentenkaart een archeologische waarde (bijlage). Bij de aanleg van een tunnel in het tracé van de Schaapstreek wordt het perceel niet aangetast. De direct aanwonenden bij de Schaapstreek hadden een grote voorkeur voor een nieuw tracé van de Schaapstreek ter hoogte van de N34, waarbij mogelijk een klein deel van het perceel zal worden aangetast. Deze variant is gepresenteerd tijdens de informatiemiddag (december 2007) in Ees.

Vraag 2

Is het bekend dat de weinige overgebleven Celtic Fields in Drenthe worden bedreigd, onder meer door diepploegen en werkzaamheden vanwege wegen- en woningbouw?

Antwoord 2

Celtic Fields lopen net als andere archeologische terreinen het risico dat ze niet gevrijwaard blijven van bepaalde ruimtelijke ontwikkelingen. De bekende archeologische terreinen staan aangegeven op de Archeologische monumentenkaart, zodat ze bij ruimtelijke ingrepen volwaardig kunnen worden meegewogen.



De provincie staat behoud ter plekke van archeologische waardevolle terreinen voor, maar als er zwaarwegende redenen zijn waarom behoud ter plekke niet mogelijk is, is opgraven de enige andere optie om de archeologische waarden veilig te stellen.

Vraag 3

Als Drenthe hebben we volop oog voor sporen uit het verleden, zoals die bijvoorbeeld zichtbaar zijn in onze hunebedden. Diverse musea zijn hier ook voor ingericht. Welk beleid staat u voor om de laatst overgebleven Celtic Fields te beschermen en hoe denkt u dat te gaan doen voor het Celtic Field nabij Ees?

Antwoord 3

De tientallen Celtic Fields die Drenthe rijk is, zijn benoemd als provinciaal belang in het kader van het nieuwe (concept-)omgevingsbeleid. Voor Zuid-Drenthe is een goede bureaustudie beschikbaar waarin de omvang van de verschillende Celtic Field goed is aangegeven en die als leidraad kan dienen voor de verdere omgang met deze terreinen (Celtic Fields in Zuid-Drenthe Archeologisch vooronderzoek: een inventariserend bureauonderzoek, Weesp 2008, RAAP-rapport 1731, 2dln.) Voor Noord-Drenthe ontbreekt nog een dergelijk overzicht.

Vraag 4


Staat het vernielen van het Celtic Field nabij Ees ten behoeve van een weg niet op gespannen voet met de verplichtingen die voor de provincie gelden op grond van het verdrag van Maltha?

Antwoord 4

Van "vernielen" van het Celtic Field van Ees zal geen sprake zijn. De kwaliteit van het archeologische monument is onbekend. Als de voorgenomen ingreep plaatsvindt binnen het op de archeologische monumentenkaart aangegeven terrein, moet waarderend veldonderzoek uitmaken wat er in de ondergrond van dit akkercomplex uit de late bronstijd/ijzertijd over is. Daarna wordt een selectiebesluit genomen (uitwijken, opgraven). Hierover vindt overleg plaats tussen de provincie en de provinciaal archeoloog. Dit proces geldt overigens ook voor het archeologische waardevolle gebied rond de Schoolstraat en is geheel conform Wet op de archeologische monumentenzorg ("Malta").

Hoogachtend,

gedeputeerde staten van Drenthe,

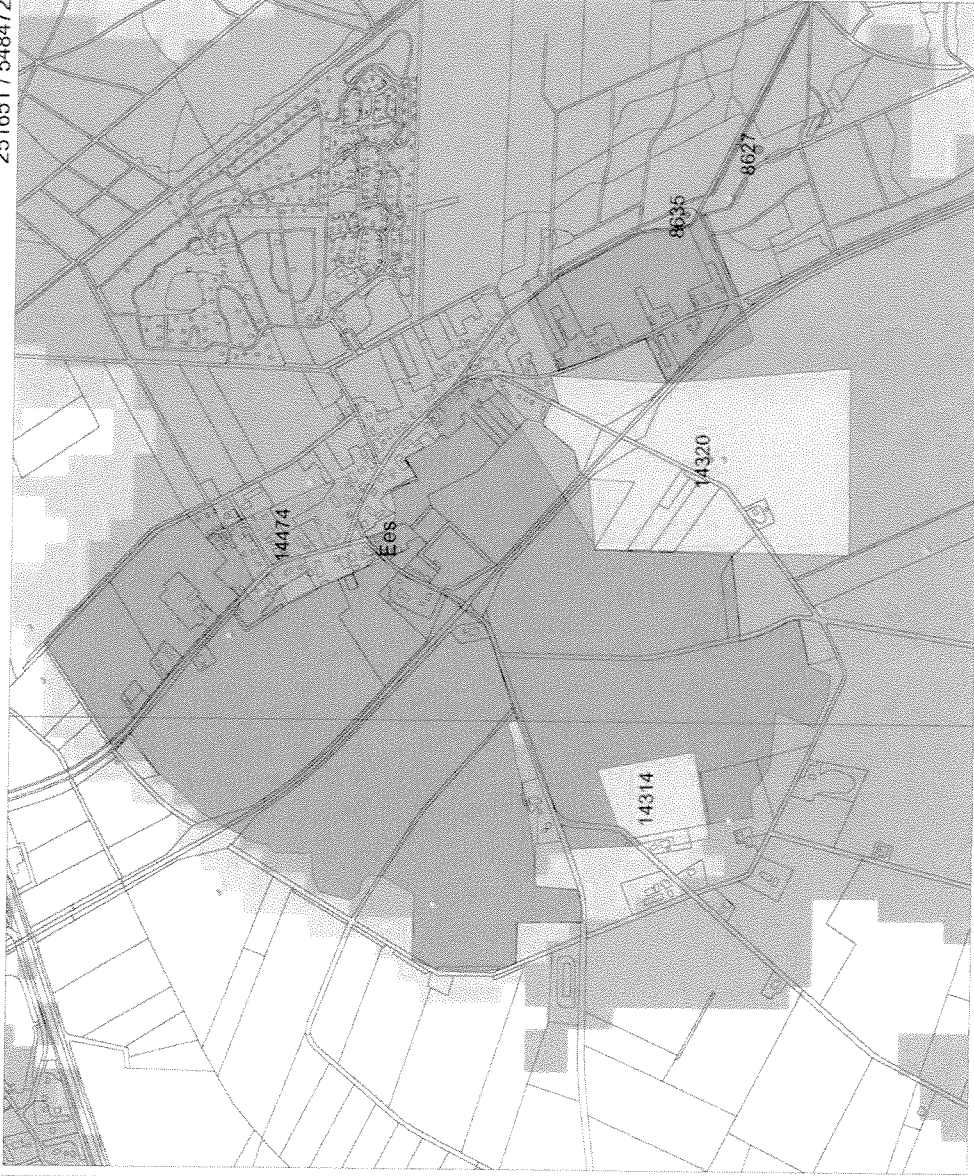

, secretaris


, voorzitter


Bijlage(n):
ga.coll.

Ees, Celtic field, AMK nr 14320

251651 / 548472



248979 / 546289



Aan de voorzitter van provinciale staten van Drenthe,
De heer J. Tichelaar
Postbus 122
9400 AC Assen

Datum : 27 november 2009.
Onderwerp : schriftelijke vragen ex artikel 41 RvO

Geachte voorzitter,

Naar aanleiding van de beantwoording van eerdere vragen door gedeputeerde R. Bats, over de oplossingen voor de ontsluiting N34, nabij Ees, heb ik de volgende (aanvullende) vragen over die beantwoording.

De discussie tussen de gedeputeerde en de staten ging over het alternatief voor de gemaakte plannen. Gedeputeerde Bats legde uit dat die voor hem onbespreekbaar bleken door de hoge kosten. Hij legde aan de Statenfractie de keuze voor of;

- in te stemmen met de keuze voor de Schaapstreek of
- in te stemmen met afwachten totdat het geheel klaar is en pas daarna een keuze te maken.

Vragen:

1. Is het college van GS bekend met het gegeven, dat het bij de percelen nabij de Schaapstreek (en met name het gebied wat op de schop gaat) om een Celtic Field gaat?
2. Is het bekend dat de weinige overgebleven Celtic Fields in Drenthe worden bedreigd, ondermeer door diepploegen en werkzaamheden vanwege wegen- en woningbouw?
3. Als Drenthe hebben we volop oog voor sporen uit het verleden, zoals die bijvoorbeeld zichtbaar zijn in onze hunebedden. Diverse musea zijn hier ook voor ingericht. Welk beleid staat u voor om de laatst overgebleven Celtic Fields te beschermen en hoe denkt u dat te gaan doen voor het Celtic Field nabij Ees?
4. Staat het vernielen van het Celtic Field nabij Ees ten behoeve van een weg niet op gespannen voet met de verplichtingen die voor de provincie gelden op grond van het verdrag van Maltha?

Toelichting:

Nog slechts heel weinig velden zijn in Drenthe zichtbaar en herkenbaar als Celtic Fields. Celtic Fields zijn in zekere zin de voorlopers van de voor Drenthe bekende essen en de esdorpen. Het zijn de kleine akkertjes waarop de eerste boeren in deze streken voor langere tijd op dezelfde plaats akkerbouw konden bedrijven in evenwicht met de omgeving. De velden van het Messchenveld in Assen staat op het punt onder te gaan aan een woningbouwplan, die van Hijken (de trost van Drenthe) is weg, waarschijnlijk door de diepploeg. Dankzij Google Earth is het voor een ieder mogelijk om zelf hier vanaf de hoogte een kijkje te nemen.

De Nederlandse regering heeft het verdrag van Malta erkend en opgenomen in de Nederlandse wetgeving. Elke provincie moet van zijn gebied een Archeologische

Monumenten Kaart (AMK) maken waarop staat aangegeven welke archeologische waarden behouden dienen te worden. Ik heb deze kaart al meerdere keren aangehaald. Voor het behoud van ons erfgoed en het nageslacht dienen wij zeer bedacht te zijn met ons handelen in de openbare ruimte. Met het verdrag van Malta is er regelgeving die het erfgoed registreert, beleid mogelijk maakt, en aangeeft welke handelingen gedaan moeten worden voor het behoud van dat erfgoed.

Een brief van dezelfde strekking wordt eveneens naar de fractievoorzitters van de andere partijen gezonden in afwachting van hun reacties.

In afwachting,

Renee Westerhof
Namens de fractie SP Drenthe