

***Statenstuk* 2019-871**

Wijziging van de kaart Wet ammoniak en veehouderij

Voorgestelde behandeling:

- Provinciale Staten op 13 maart 2019
- fatale beslisdatum: 13 maart 2019

Behandeld door de heer M. van Vulpen, telefoonnummer (0592) 36 54 62, e-mail
m.vanvulpen@drenthe.nl

Portefeuillehouder: de heer drs. H.G. Jumelet

Inleiding

a. Algemeen

Op 13 december 2017 heeft u unaniem besloten (Statenstuk 2017-811, besluit G-1) om de begrenzing van de wet ammoniak en veehouderij(Wav)-kaart te wijzigen nabij het Noordbargerbos, om het oprichten van een duurzame melkveehouderij ('t Nije Hoff) mogelijk te maken. Wij hebben geconstateerd dat de kaart waarover door uw Staten besloten is, niet overeenkomt met de kaart die gepubliceerd is. De gepubliceerde Wav-kaart is echter wel de juiste Wav-kaart, waar alle geconsulteerde partijen zich in hebben kunnen vinden. Als gevolg hiervan heeft het door u genomen besluit op dit moment geen rechtskracht. Deze technische onjuistheid kan worden hersteld door het eerder genomen besluit te vervangen, de juiste kaart vast te stellen en deze vervolgens te publiceren. Alle onderliggende inhoudelijke argumenten en overwegingen zijn en blijven onveranderd (zie Statenstuk 2017-811).

b. Europese aspecten

Niet van toepassing.

c. Economie/werkgelegenheid

Niet van toepassing.

d. Participatie

Niet van toepassing.

Advies

1. De wijziging van de kaart Wet ammoniak en veehouderij met terugwerkende kracht tot 30 december 2017 vast te stellen, ter vervanging van de kaart behorende bij uw besluit G-1 van 13 december 2017.

Doelstelling uit de begroting

7.1.01 Toekomstgerichte landbouw: tuinbouw, akkerbouw, veehouderij en agribusiness

Argumenten

1.1. Uw Staten hebben op 13 december 2017 niet de juiste Wav-kaart vastgesteld.

Dit besluit is nodig om de juridische werkelijkheid in overeenstemming te brengen met de feitelijke werkelijkheid. De argumenten die ten grondslag lagen aan uw besluit van 13 december 2017 zijn nog steeds actueel en valide.

1.2. Het besluit van uw Staten werkt door in de bestemmingsplanprocedure van de gemeente.

De Wav-kaart moet door de gemeente worden betrokken bij het aanpassen van het bestemmingsplan ter plaatse van het geplande initiatief. Dit proces is al in volle gang. Het is ook in dat kader van belang zo spoedig als mogelijk de juridische werkelijkheid in overeenstemming te brengen met de feitelijke werkelijkheid.

Tijdsplanning

Het besluit wordt met terugwerkende kracht genomen, tot het moment waarop het eerder genomen besluit in werking is getreden (30 december 2017). Hierdoor heeft de gemeente ook geen bevoegdheidsgebrek bij het vaststellen van het gewijzigde bestemmingsplan.

Financiën

Niet van toepassing.

Monitoring en evaluatie

Niet van toepassing.

Communicatie

Het besluit moet worden gepubliceerd in het Provinciaal Blad. Tegen uw besluit kan door belanghebbenden rechtstreeks beroep worden ingesteld bij de afdeling rechtspraak van de Raad van State. De indieners van de zienswijzen (drie in totaal, van wie één belanghebbende) worden op de hoogte gesteld van uw besluit. Ook informeren wij hen over de verdere procedure die gevolgd kan worden als zij het niet eens zijn met het genomen besluit.

Bijlagen

1. Gewijzigde Wav-kaart, met titel: 'Aangepaste grens kaart Wet ammoniak en veehouderij'

Ter inzage in kamer C0.39

1. Niet van toepassing

Assen, 5 maart 2019

Kenmerk: 10/5.2/2019000623

Gedeputeerde Staten van Drenthe,

mevrouw drs. J. Klijnsma, voorzitter
W.F. Brenkman MSc, secretaris

km/coll.

Provinciale Staten van Drenthe;

gelezen het voorstel van Gedeputeerde Staten van Drenthe van 18 oktober 2017, kenmerk 42/3.1/2017002804 (Statenstuk 2017-811), en het voorstel van 5 maart 2019, kenmerk 10/5.2/2019000623;

gelet op de Algemene wet bestuursrecht en de Wet ammoniak en veehouderij;

overwegende dat de Wet ammoniak en veehouderij regels stelt ter bescherming van natuurgebieden tegen de effecten van ammoniakemissie door veehouderijen;

dat zij op grond van de Wet ammoniak en veehouderij de bevoegdheid hebben om de grenzen van zeer kwetsbare gebieden aan te wijzen en daarmee ook te wijzigen;

dat overeenkomstig het bepaalde in artikel 2a, tweede lid, van de Wet ammoniak en veehouderij vooroverleg heeft plaatsgevonden met betrokken instanties;

dat uit het gehouden vooroverleg is gebleken dat aanpassing van de begrenzing van de kaart Wet ammoniak en veehouderij ten behoeve van dit specifieke initiatief niet stuit op bezwaren, indien door initiatiefnemers tegemoet wordt gekomen aan de in het vooroverleg overeengekomen randvoorwaarden;

dat deze randvoorwaarden zijn vastgelegd in een privaatrechtelijke overeenkomst tussen de provincie Drenthe en de initiatiefnemers;

dat zij op 13 december 2017 op basis van artikel 2, eerste lid, van de Wet ammoniak en veehouderij besloten hebben de Drentse kaart Wet ammoniak en veehouderij ten behoeve van het initiatief 't Nije Hoff gewijzigd vast te stellen;

dat zij met hun besluit van 13 december 2017 een onjuiste kaart hebben vastgesteld;

dat de Wet ammoniak en veehouderij bepaalt dat afdeling 3.4, van de Algemene wet bestuursrecht van toepassing is op de voorbereiding van een besluit tot wijziging van deze gebieden en deze in 2017 al is toegepast;

dat de vaststelling van de gewijzigde kaart is te beschouwen als een wijziging van ondergeschikt belang die hiervoor niet opnieuw voor zienswijzen ter inzage hoeft te worden gelegd;

BESLUITEN:

de wijziging van de kaart Wet ammoniak en veehouderij, overeenkomstig Bijlage 1, met terugwerkende kracht tot 30 december 2017 vast te stellen, ter vervanging van de kaart behorende bij hun besluit G-1 van 13 december 2017.

Assen, 13 maart 2019

Provinciale Staten voornoemd,

, griffier



, voorzitter

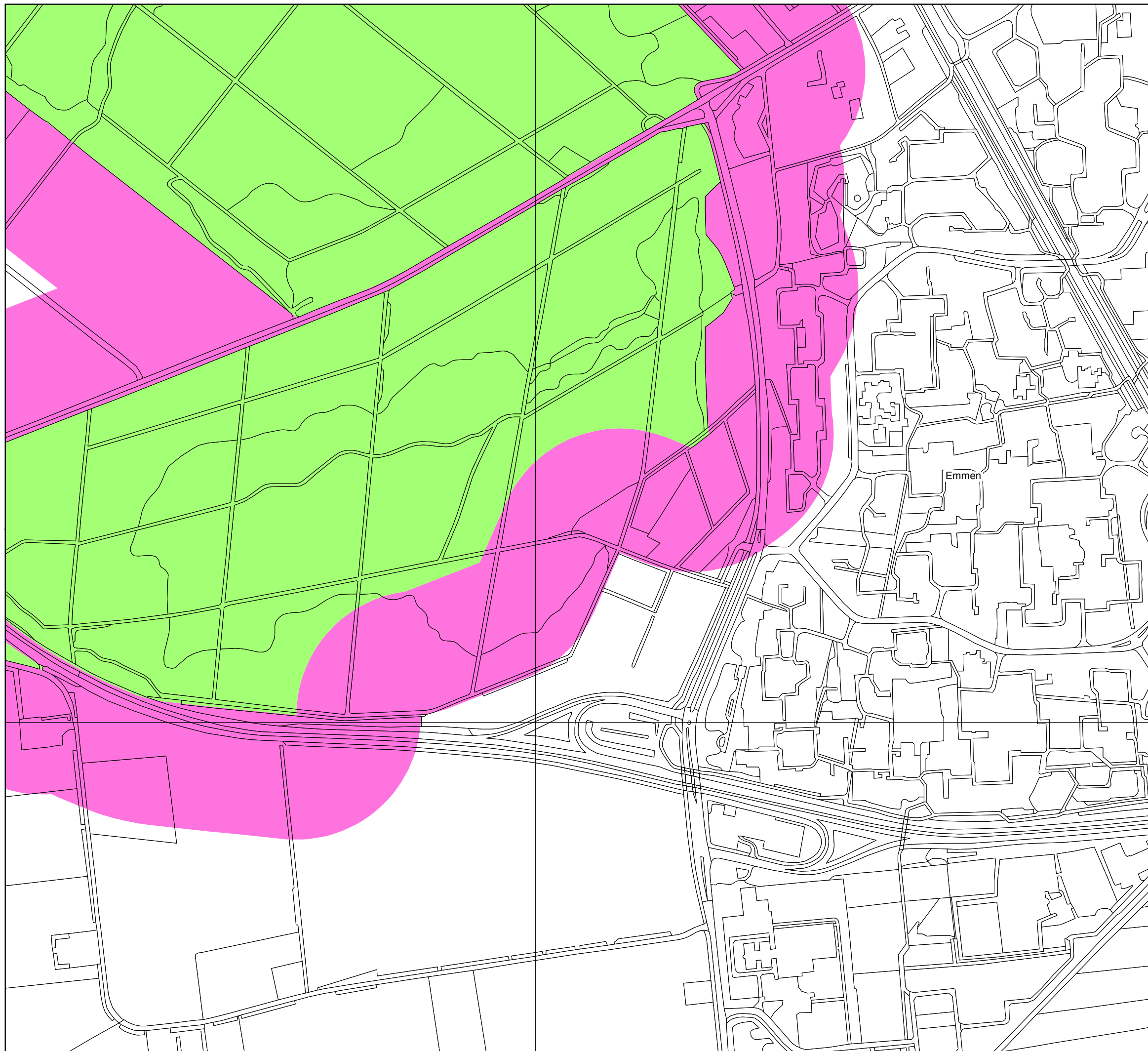
km/coll.

**Aangepaste grens kaart Wet
ammoniak en veehouderij**

T.b.v. vestiging 't Nije Hoff

Legenda

-  Zeer kwetsbaar gebied
-  Zonering van 250 m



Project:	WAV
Datum:	26-2-2019
Bestandsnaam:	\20190226_kaartB_tnijehof.mxd